

ΔΗΜΟΣ ΑΝΔΡΑΒΙΔΑΣ – ΚΥΛΛΗΝΗΣ

Επιχειρησιακό Σχέδιο για την Εξασφάλιση Κοινοχρήστων και Κοινωφελών χώρων (Ε.Σ.Ε.Κ.Κ.) Δήμου Ανδραβίδας - Κυλλήνης

Π1. ΓΕΩΧΩΡΙΚΗ ΒΑΣΗ ΔΕΔΟΜΕΝΩΝ

Π2. ΤΕΧΝΙΚΗ ΕΚΘΕΣΗ

ΜΑΪΟΣ 2023



*Χρηματοδοτικό Πρόγραμμα: «Δράσεις Περιβαλλοντικού Ισοζυγίου» 2021
Α.Π.2 «Αστική Αναζωογόνηση & Λοιπές Δράσεις Περιβαλλοντικού Ισοζυγίου»*

Η δράση χρηματοδοτείται από το Πράσινο Ταμείο.



ΠΡΑΣΙΝΟ ΤΑΜΕΙΟ

Πίνακας Περιεχομένων

1. Εισαγωγικό σημείωμα για την δράση του Πράσινου Ταμείου και το αντικείμενο και σκοπό της μελέτης	4
2. Εισαγωγή - Γενικά Στοιχεία	5
2.1. Μεθοδολογία υλοποίησης διαδικασίας καταγραφής και επεξεργασίας Κτηματολογικών και Πολεοδομικών δεδομένων	5
2.1.1. Γενικά Στοιχεία - Αντικείμενο των τεχνικών οδηγιών σύνταξης του Ε.Σ.Ε.Κ.Κ.	5
2.1.2. Παραδοτέα Στοιχεία	9
3. Ιστορικό με την πορεία υλοποίησης και εφαρμογής του Ρ.Σ. Ανδραβίδας-Κυλλήνης	12
3.1. Διοικητική Ένταξη.....	12
3.2. Δημογραφικά Χαρακτηριστικά	13
3.3. Πολεοδομικό Καθεστώς	13
3.3.1 Ιστορικό Ρυμοτομικών Σχεδίων Δ/Ε Ανδραβίδας	36
3.3.2 Ιστορικό Ρυμοτομικών Σχεδίων Δ/Ε Κάστρου-Κυλλήνης	39
3.3.3 Ιστορικό Ρυμοτομικών Σχεδίων Δ/Ε Βουπρασίας	40
3.3.4 Ιστορικό Ρυμοτομικών Σχεδίων Δ/Ε Λεχαινών	43
4. Μεθοδολογία Υλοποίησης - Περιγραφή Διαδικασίας Καταγραφής & Επεξεργασίας - Βήματα Υλοποίησης	52
4.1 Καταγραφή Υπάρχουσας Κατάστασης – Τεκμηρίωση Ιεράρχησης – Αναγκαιότητα	54
4.1.1 Καταγραφή Δ/Ε Ανδραβίδας	55
4.1.2 Καταγραφή Δ.Ε. Βουπρασίας	57
4.1.3 Καταγραφή Δ.Ε. Λεχαινών	62
5. Χρονοδιάγραμμα Υλοποίησης Ενεργειών	67
6. Προτάσεις - Συμπεράσματα	68
6.1. Προτάσεις	68
6.2. Συμπεράσματα	70

ΠΙΝΑΚΑΣ ΠΑΡΑΡΤΗΜΑΤΩΝ / ΔΙΑΓΡΑΜΜΑΤΩΝ

A.	B.1.1.α ΔΙΑΓΡΑΜΜΑΤΑ ΤΩΝ ΘΕΣΕΩΝ ΤΩΝ ΚΟΙΝΟΧΡΗΣΤΩΝ ΚΑΙ ΚΟΙΝΩΦΕΛΩΝ ΧΩΡΩΝ Δ.Ε. ΑΝΔΡΑΒΙΔΑΣ (κλίμακας 1:6.000)	73
B.	B.1.1.β ΔΙΑΓΡΑΜΜΑ ΤΩΝ ΘΕΣΕΩΝ ΤΩΝ ΚΟΙΝΟΧΡΗΣΤΩΝ ΚΑΙ ΚΟΙΝΩΦΕΛΩΝ ΧΩΡΩΝ Δ.Ε. ΚΑΣΤΡΟΥ-ΚΥΛΛΗΝΗΣ (κλίμακας 1:5.000)	74
Γ.	B.1.1.γ1 – B.1.1.γ2 ΔΙΑΓΡΑΜΜΑΤΑ ΤΩΝ ΘΕΣΕΩΝ ΤΩΝ ΚΟΙΝΟΧΡΗΣΤΩΝ ΚΑΙ ΚΟΙΝΩΦΕΛΩΝ ΧΩΡΩΝ Δ.Ε. ΒΟΥΠΡΑΣΙΑΣ (κλίμακας 1:5.000 και 1:7.000)	75
Δ.	B.1.1.δ ΔΙΑΓΡΑΜΜΑΤΑ ΤΩΝ ΘΕΣΕΩΝ ΤΩΝ ΚΟΙΝΟΧΡΗΣΤΩΝ ΚΑΙ ΚΟΙΝΩΦΕΛΩΝ ΧΩΡΩΝ Δ.Ε. ΛΕΧΑΙΝΩΝ (κλίμακας 1:7.000)	77
E.	B.1.1α ΠΙΝΑΚΑΣ ΒΑΣΗΣ ΔΕΔΟΜΕΝΩΝ ΤΟΥ ΣΥΝΟΛΟΥ ΤΩΝ ΚΟΙΝΟΧΡΗΣΤΩΝ ΚΑΙ ΚΟΙΝΩΦΕΛΩΝ ΧΩΡΩΝ Δ.Ε. ΑΝΔΡΑΒΙΔΑΣ	78
Z.	B.1.1β ΠΙΝΑΚΑΣ ΒΑΣΗΣ ΔΕΔΟΜΕΝΩΝ ΤΟΥ ΣΥΝΟΛΟΥ ΤΩΝ ΚΟΙΝΟΧΡΗΣΤΩΝ ΚΑΙ ΚΟΙΝΩΦΕΛΩΝ ΧΩΡΩΝ Δ.Ε. ΚΑΣΤΡΟΥ-ΚΥΛΛΗΝΗΣ	79
H.	B.1.1γ ΠΙΝΑΚΑΣ ΒΑΣΗΣ ΔΕΔΟΜΕΝΩΝ ΤΟΥ ΣΥΝΟΛΟΥ ΤΩΝ ΚΟΙΝΟΧΡΗΣΤΩΝ ΚΑΙ ΚΟΙΝΩΦΕΛΩΝ ΧΩΡΩΝ Δ.Ε. ΒΟΥΠΡΑΣΙΑΣ	80
Θ.	B.1.1δ ΠΙΝΑΚΑΣ ΒΑΣΗΣ ΔΕΔΟΜΕΝΩΝ ΤΟΥ ΣΥΝΟΛΟΥ ΤΩΝ ΚΟΙΝΟΧΡΗΣΤΩΝ ΚΑΙ ΚΟΙΝΩΦΕΛΩΝ ΧΩΡΩΝ Δ.Ε. ΛΕΧΑΙΝΩΝ	81
I.	B.1.2.α ΔΙΑΓΡΑΜΜΑ ΤΩΝ ΘΕΣΕΩΝ ΤΩΝ ΚΟΙΝΟΧΡΗΣΤΩΝ ΚΑΙ ΚΟΙΝΩΦΕΛΩΝ ΧΩΡΩΝ ΠΟΥ ΔΕΝ ΕΧΟΥΝ ΑΠΑΛΛΟΤΡΙΩΘΕΙ - Δ.Ε. ΑΝΔΡΑΒΙΔΑΣ (κλίμακας 1:6.000).....	82
K.	B.1.2.γ1 – B.1.2.γ2 ΔΙΑΓΡΑΜΜΑΤΑ ΤΩΝ ΘΕΣΕΩΝ ΤΩΝ ΚΟΙΝΟΧΡΗΣΤΩΝ ΚΑΙ ΚΟΙΝΩΦΕΛΩΝ ΧΩΡΩΝ ΠΟΥ ΔΕΝ ΕΧΟΥΝ ΑΠΑΛΛΟΤΡΙΩΘΕΙ Δ.Ε. ΒΟΥΠΡΑΣΙΑΣ (κλίμακας 1:5.000 και 1:7.000)	83
Λ.	B.1.2.δ ΔΙΑΓΡΑΜΜΑ ΤΩΝ ΘΕΣΕΩΝ ΤΩΝ ΚΟΙΝΟΧΡΗΣΤΩΝ ΚΑΙ ΚΟΙΝΩΦΕΛΩΝ ΧΩΡΩΝ ΠΟΥ ΔΕΝ ΕΧΟΥΝ ΑΠΑΛΛΟΤΡΙΩΘΕΙ - Δ.Ε. ΛΕΧΑΙΝΩΝ (κλίμακας 1:7.000)	85
M.	B.1.2.α ΠΙΝΑΚΑΣ ΒΑΣΗΣ ΔΕΔΟΜΕΝΩΝ ΤΩΝ ΚΟΙΝΟΧΡΗΣΤΩΝ ΚΑΙ ΚΟΙΝΩΦΕΛΩΝ ΧΩΡΩΝ ΠΟΥ ΔΕΝ ΕΧΟΥΝ ΑΠΑΛΛΟΤΡΙΩΘΕΙ - Δ.Ε. ΑΝΔΡΑΒΙΔΑΣ	86
N.	B.1.2.γ ΠΙΝΑΚΑΣ ΒΑΣΗΣ ΔΕΔΟΜΕΝΩΝ ΤΩΝ ΚΟΙΝΟΧΡΗΣΤΩΝ ΚΑΙ ΚΟΙΝΩΦΕΛΩΝ ΧΩΡΩΝ ΠΟΥ ΔΕΝ ΕΧΟΥΝ ΑΠΑΛΛΟΤΡΙΩΘΕΙ - Δ.Ε. ΒΟΥΠΡΑΣΙΑΣ	87
Ξ.	B.1.2.δ ΠΙΝΑΚΑΣ ΒΑΣΗΣ ΔΕΔΟΜΕΝΩΝ ΤΩΝ ΚΟΙΝΟΧΡΗΣΤΩΝ ΚΑΙ ΚΟΙΝΩΦΕΛΩΝ ΧΩΡΩΝ ΠΟΥ ΔΕΝ ΕΧΟΥΝ ΑΠΑΛΛΟΤΡΙΩΘΕΙ - Δ.Ε. ΛΕΧΑΙΝΩΝ	88

ΨΗΦΙΑΚΗ ΒΑΣΗ ΔΕΔΟΜΕΝΩΝ

USB Stick

.....

1. Εισαγωγικό σημείωμα για την δράση του Πράσινου Ταμείου και το αντικείμενο και σκοπό της μελέτης

Το Πράσινο Ταμείο είναι Νομικό Πρόσωπο Δημοσίου Δικαίου του ΥΠΕΝ που συστάθηκε με το Ν.3889/10 (ΦΕΚ 182Α'/10) «Χρηματοδότηση Περιβαλλοντικών Παρεμβάσεων, Πράσινο Ταμείο, Κύρωση Δασικών Χαρτών και άλλες διατάξεις». Αποτελεί συνέχεια του Ειδικού Ταμείου Εφαρμογής Ρυθμιστικών και Πολεοδομικών Σχεδίων (ΕΤΕΡΠΣ). Το Πράσινο Ταμείο διαχειρίζεται τους πόρους του «Ταμείου Περιβαλλοντικού Ισοζυγίου», του «Γαλάζιου Ταμείου» και του «Ειδικού Φορέα Δασών».

Σκοπός του Πράσινου Ταμείου είναι η ενίσχυση της ανάπτυξης μέσω της προστασίας του περιβάλλοντος με την διαχειριστική, οικονομική, τεχνική και χρηματοπιστωτική υποστήριξη προγραμμάτων, μέτρων, παρεμβάσεων και ενεργειών που αποβλέπουν στην ανάδειξη και αποκατάσταση του περιβάλλοντος, η στήριξη της περιβαλλοντικής πολιτικής της χώρας και η εξυπηρέτηση του δημόσιου και κοινωνικού συμφέροντος μέσω της διοίκησης, διαχείρισης και αξιοποίησης των πόρων που προβλέπονται στα άρθρα 3 και 7 του Ν.3889/10.

Το Πράσινο Ταμείο, για την επίτευξη του σκοπού του σχεδιάζει και υλοποιεί Χρηματοδοτικά Προγράμματα για την προώθηση έργων, δράσεων και λοιπών παρεμβάσεων προς όφελος του φυσικού και οικιστικού περιβάλλοντος, στο πλαίσιο των προτεραιοτήτων της σχετικής εθνικής στρατηγικής για το περιβάλλον. Τα Χρηματοδοτικά Προγράμματα, στο πλαίσιο διασφάλισης της διαφάνειας των χρηματοδοτήσεων και της εξυπηρέτησης των στόχων των αντίστοιχων περιβαλλοντικών και λοιπών χωρικών πολιτικών, διαρθρώνονται σε Άξονες Προτεραιότητας, Μέτρα και Δράσεις, καθορίζουν τους δικαιούχους φορείς, το ύψος της χρηματοδότησης και τα κριτήρια αξιολόγησης των υποβαλλόμενων προτάσεων.

Το Χρηματοδοτικό Πρόγραμμα «ΔΡΑΣΕΙΣ ΠΕΡΙΒΑΛΛΟΝΤΙΚΟΥ ΙΣΟΖΥΓΙΟΥ» ενισχύει έργα, δράσεις και άλλες παρεμβάσεις που στοχεύουν στην περιβαλλοντική αναβάθμιση των πόλεων και στην πολεοδομική αποκατάσταση και εξισορρόπηση της επιβάρυνσης που προκαλείται από τη διατήρηση αυθαίρετων κατασκευών, επιτυγχάνοντας ταυτόχρονα οικονομικούς και κοινωνικούς στόχους. Χρηματοδοτεί δράσεις περιβαλλοντικού ισοζυγίου οι οποίες επιλέγονται από τις προβλεπόμενες στο άρθ. 77 του Ν.4495/17.

Προκειμένου να προωθηθεί ο χωρικός σχεδιασμός, να ολοκληρωθεί η εφαρμογή του σχεδίου πόλης και η απόκτηση των χαρακτηρισμένων κοινοχρήστων και κοινωφελών χώρων, οι δήμοι καταρτίζουν Επιχειρησιακό Σχέδιο εντός των διοικητικών ορίων τους, στο οποίο καταγράφονται, ανά δήμο ή δημοτική ενότητα ή δημοτική κοινότητα, οι χαρακτηρισμένοι από το εγκεκριμένο ρυμοτομικό σχέδιο, κοινοχρήστοι και κοινωφελείς χώροι. Οι χώροι για τους οποίους δεν έχει συντελεστεί ακόμα η απαλλοτρίωση ιεραρχούνται βάσει κριτηρίων ως προς την αναγκαιότητα απόκτησής τους για τον ευρύτερο πολεοδομικό σχεδιασμό του Δήμου λαμβάνοντας υπόψη και το χρόνο που έχει παρέλθει από την επιβολή της ρυμοτομικής απαλλοτρίωσης.

Χωρικό πεδίο εφαρμογής της εν λόγω δράσης είναι τα διοικητικά όρια του δυνητικού δικαιούχου. Το πρόγραμμα χρηματοδοτεί δράσεις που εφαρμόζονται στην περιοχή παρέμβασης του δυνητικού δικαιούχου οι οποίες εφαρμόζονται και συντάσσονται σύμφωνα με τις τεχνικές προδιαγραφές των με αρ. πρωτ. οικ. ΥΠΕΝ/ΔΕΣΕΔΠ/57771/774/14-6-2021, οικ. ΥΠΕΝ/ΔΕΣΕΔΠ/54863/708/30-05-2022 και οικ. ΥΠΕΝ/ΔΕΣΕΔΠ/130896/1564/09-12-2022 Εγκυκλίων Τεχνικών Οδηγιών.

2. Εισαγωγή – Γενικά Στοιχεία

2.1. Μεθοδολογία υλοποίησης διαδικασίας καταγραφής και επεξεργασίας κτηματολογικών και πολεοδομικών δεδομένων.

Η τεχνική έκθεση συντάσσεται σε εφαρμογή των τεχνικών οδηγιών οι οποίες δόθηκαν από το ΥΠΕΝ με τις υπ' αριθμ. πρωτ. οικ. ΥΠΕΝ/ΔΕΣΕΔΠ/57771/774/14-06-2021 και ΥΠΕΝ/ΔΕΣΕΔΠ/54863/708/30-05-2022 εγκυκλίους σε εφαρμογή του άρθρου 92 του Ν. 4759/20, για τη Σύνταξη Επιχειρησιακού Σχεδίου Εξασφάλισης των εγκεκριμένων Κοινοχρήστων και Κοινοφελών Χώρων. Επίσης ακολουθεί τις Τεχνικές Οδηγίες της διευκρινιστικής εγκυκλίου (α.π. οικ. ΥΠΕΝ/ΔΕΣΕΔΠ/130896/1564/09-12-2022) ως προς τα παραδοτέα γεωχωρικά δεδομένα.

Συνοδεύει και αποτελεί αναπόσπαστο κομμάτι της μελέτης που αφορά την δράση: «Σύνταξη Επιχειρησιακού σχεδίου για την εξασφάλιση των Κοινοχρήστων και Κοινοφελών χώρων Ε.Σ.Ε.Κ.Κ.» στο πλαίσιο του χρηματοδοτικού προγράμματος «Δράσεις Περιβαλλοντικού Ισοζυγίου» 2021, Α.Π.2 «Αστική Αναζωογόνηση & Λοιπές Δράσεις Περιβαλλοντικού Ισοζυγίου». Η δράση αυτή χρηματοδοτείται από το Χρηματοδοτικό Πρόγραμμα: «ΔΡΑΣΕΙΣ ΠΕΡΙΒΑΛΛΟΝΤΙΚΟΥ ΙΣΟΖΥΓΙΟΥ» 2021, Α.Π. 2: «Αστική Αναζωογόνηση & Λοιπές δράσεις Περιβαλλοντικού Ισοζυγίου» του Πράσινου Ταμείου.

Μετά την πρόσκληση του Πράσινου Ταμείου, ανατέθηκε από τον Δήμο Ανδραβίδας - Κυλλήνης η παροχή Συμβούλου για την εν λόγω δράση, σύμφωνα με την με αριθμ. πρωτ. 16025/26-10-2022 σύμβαση.

2.1.1. Γενικά Στοιχεία - Αντικείμενο των τεχνικών οδηγιών σύνταξης του Ε.Σ.Ε.Κ.Κ.

Αντικείμενο των τεχνικών οδηγιών ήταν η παροχή κατευθύνσεων για τη διαμόρφωση των τελικών παραδοτέων στοιχείων σύμφωνα με την νομοθεσία.

Ο στόχος του Επιχειρησιακού Σχεδίου για την εξασφάλιση των Κοινοχρήστων και Κοινοφελών Χώρων, είναι η συμβολή του στην ολοκλήρωση της εφαρμογής του σχεδίου πόλης, μέσω της απόκτησης των εγκεκριμένων κοινοχρήστων και κοινοφελών χώρων. Προσανατολίζεται κυρίως, στην καταγραφή της νομικά και ιδιοκτησιακά, υπάρχουσας κατάστασης για τους χώρους αυτούς που δεν έχει ακόμη συντελεστεί απαλλοτρίωση. Ειδικότερα στοχεύει στη συλλογή, καταγραφή, οργάνωση και αξιολόγηση των σχετικών στοιχείων των Δήμων με σκοπό να ιεραρχηθούν όλοι οι εγκεκριμένοι κοινόχρηστοι και κοινοφελείς χώροι που κινδυνεύουν να απωλέσουν τον κοινόχρηστο ή κοινοφελή χαρακτήρα τους, εντός μιας πολεοδομικής ενότητας του εγκεκριμένου ρυμοτομικού σχεδίου, λόγω άρσης ρυμοτομικής απαλλοτρίωσης. Στο πλαίσιο αυτό καταγράφονται όλοι οι εγκεκριμένοι χώροι (πολύγωνα) που έχουν κοινόχρηστες ή/και κοινοφελείς χρήσεις γης και που δύναται να επηρεάσουν τα πολεοδομικά μεγέθη μιας περιοχής λόγω άρσης ή μη της ρυμοτομικής τους απαλλοτρίωσης.

Αφορά σε γενική υπηρεσία συμβουλευτικού χαρακτήρα κατά το άρθρο 2 παρ. 1, περ. 9β του Ν.4412/16, καθώς έχει ως αντικείμενο τον σχεδιασμό, προγραμματισμό και οργάνωση του κοινοχρήστου και κοινοφελούς χώρου ενός ΟΤΑ με στόχο την αστική αναζωογόνηση και λειτουργική επάρκεια του χώρου.

Κατά την σύνταξη του Ε.Σ.Ε.Κ.Κ. πραγματοποιείται η συλλογή και η αξιολόγηση των στοιχείων του Δήμου και η εξαγωγή συμπερασμάτων με στόχο την καταγραφή των εγκεκριμένων Κοινοχρήστων και Κοινοφελών Χώρων.

Σε εφαρμογή των ανωτέρω, πραγματοποιείται η καταγραφή της υφισταμένης κατάστασης και η κατάταξη των χώρων αυτών σε μία από τις τέσσερις κατηγορίες, όπως ορίζει η παρ. 2 του άρθρου 92 του Ν.4759/20 και στη συνέχεια γίνεται η ιεράρχηση με βάση την αναγκαιότητά τους για τον ευρύτερο πολεοδομικό σχεδιασμό του Δήμου και της δημοτικής κοινότητας, όπως ορίζει η παρ. 5 του άρθρου 92 του Ν.4759/20. Ειδικότερα, καταγράφονται όλοι οι κοινόχρηστοι και κοινοφελείς χώροι που προβλέπονται στο ισχύον ρυμοτομικό σχέδιο του Δήμου, είτε έχουν ήδη αποκτηθεί, είτε η απαλλοτρίωσή τους δεν έχει ακόμη συντελεστεί για οποιονδήποτε λόγο. Επίσης, υπάρχει η δυνατότητα να γίνει και καταγραφή χώρων για τους οποίους αρμόδιος για την απαλλοτρίωση δεν είναι ο Δήμος, αλλά δύναται να γίνει φορέας απαλλοτρίωσης δυνάμει της παρ. 4 του άρθρου 88 του Ν.4759/20.

Για τη σύνταξη της σχετικής τεχνικής έκθεσης ακολουθούνται οι «Τεχνικές Οδηγίες για τη Σύνταξη Επιχειρησιακού Σχεδίου για την Εξασφάλιση των Κοινοχρήστων και Κοινοφελών Χώρων», όπως αυτές περιγράφονται στην υπ' αριθ. ΥΠΕΝ/ΔΕΣΕΔΠ/54863/708/30.5.2022 εγκύκλιο του Υ.Π.Ε.Ν με την οποία παρέχονται οι κατευθύνσεις για τη διαμόρφωση των παραδοτέων που συντάσσονται σε εφαρμογή του άρθρου 92 του ν. 4759/2020.

Από τις παραπάνω κατευθύνσεις σε ό,τι αφορά την καταγραφή των κοινοχρήστων και κοινοφελών χώρων προβλέπεται ότι:

« Κατά την υλοποίηση των Υπηρεσιών για τη σύνταξη Ε.Σ.Ε.Κ.Κ. πραγματοποιείται η συλλογή και η αξιολόγηση των στοιχείων του Δήμου και εν τέλει η εξαγωγή συμπερασμάτων με κύριο στόχο την καταγραφή των Κοινοχρήστων και Κοινοφελών Χώρων. Στο πλαίσιο αυτό, για την εξασφάλιση των Κοινοχρήστων και Κοινοφελών χώρων, πραγματοποιείται:

1. Καταγραφή της υπάρχουσας κατάστασης και κατάταξη των χώρων αυτών σε μία (1) από τις τέσσερις (4) κατηγορίες, όπως ορίζει η παρ. 2 του άρθρου 92 του ν. 4759/2020 και στη συνέχεια,
2. Ιεράρχηση με βάση την αναγκαιότητά τους για τον ευρύτερο πολεοδομικό σχεδιασμό του οικείου δήμου, δημοτικής ενότητας ή δημοτικής κοινότητας, όπως ορίζει η παρ. 5 του άρθρου 92 του ν. 4759/2020.

Ειδικότερα, καταγράφονται όλοι οι κοινόχρηστοι και κοινοφελείς χώροι που προβλέπονται στο εγκεκριμένο ρυμοτομικό σχέδιο ενός Δήμου, είτε έχουν ήδη αποκτηθεί είτε η απαλλοτρίωσή τους δεν έχει συντελεστεί για οποιονδήποτε λόγο. Επίσης, καταγράφονται χώροι για τους οποίους αρμόδιος για την απαλλοτρίωση δεν είναι ο Δήμος, αλλά δύναται να γίνει φορέας απαλλοτρίωσης βάσει της παρ. 4 του άρθρου 88 του ν. 4759/2020. Εξαιρούνται από την καταγραφή χώροι που βρίσκονται σε ρυμοτομικά σχέδια ΒΙΠΕ, ΒΕΠΕ ή Επιχειρηματικά Πάρκα, καθώς και χώροι που βρίσκονται σε οικοδομικούς συνεταιρισμούς.

Διευκρινίζεται επιπλέον ότι :

(α) Όλοι οι κοινόχρηστοι και κοινοφελείς χώροι που προβλέπονται στο εγκεκριμένο ρυμοτομικό σχέδιο ενός Δήμου καταγράφονται στο Ε.Σ.Ε.Κ.Κ., είτε έχουν αποκτηθεί από τον Δήμο είτε η απαλλοτρίωσή τους δεν έχει συντελεστεί για οποιονδήποτε λόγο. Στους χώρους που καταγράφονται δεν περιλαμβάνονται δρόμοι, εκτός αν αυτοί βρίσκονται πέριξ/περιβάλλουν και έχουν συνέχεια προς άλλους κοινόχρηστους ή κοινοφελείς χώρους, οι οποίοι καταγράφονται. Επίσης καταγράφονται αυτοτελείς οδοί όταν το πλάτος τους είναι μεγαλύτερο των 30,00μ.

(β) Χώροι για τους οποίους αρμόδιος για την απαλλοτρίωση δεν είναι ο Δήμος αλλά άλλος φορέας, καταγράφονται στο Ε.Σ.Ε.Κ.Κ., κατηγοριοποιούνται και ιεραρχούνται. Στις περιπτώσεις αυτές, ο Δήμος βάσει της παρ. 4 του άρθρου 88 του Ν.4759/2020 δύναται να γίνει φορέας απαλλοτρίωσης.

(γ) Σε περιοχές οικισμών προ του 1923 καθώς και σε μικρούς οικισμούς μέχρι 2000 κατοίκων καταγράφονται στο Ε.Σ.Ε.Κ.Κ. μόνον οι χώροι για τους οποίους έχει γίνει καθορισμός τους ως κοινόχρηστων ή κοινωφελών με εγκεκριμένο ρυμοτομικό σχέδιο.

(δ) Δεν καταγράφονται στο Ε.Σ.Ε.Κ.Κ. :

- Χώροι που βρίσκονται σε ρυμοτομικά σχέδια ΒΙΠΕ του Ν.4458/1965, ΒΕΠΕ του Ν.2545/1997 ή Επιχειρηματικά Πάρκα του Ν.3982/2011.
- Χώροι που βρίσκονται σε οικοδομικούς συνεταιρισμούς για τους οποίους ενδεχομένως δεν συντρέχει υποχρέωση αποζημίωσης από τον Δήμο.
- Χώροι που προβλέπονται από τα Γ.Π.Σ. ή τα Σ.Χ.Ο.Ο.Α.Π., καθώς αποτελούν προβλεπόμενους χώρους και όχι εγκεκριμένους από το εκάστοτε ισχύον ρυμοτομικό σχέδιο. »

Σε ό,τι αφορά την ιεράρχηση της αναγκαιότητας υλοποίησης για τον πολεοδομικό σχεδιασμό λαμβάνονται υπόψη τα εξής :

« Οι κοινόχρηστοι και κοινωφελείς χώροι ιεραρχούνται ως προς την αναγκαιότητά τους λαμβάνοντας υπόψη τον πολεοδομικό σχεδιασμό του οικείου δήμου, δημοτικής ενότητας ή κοινότητας, καθώς και κριτήρια πολεοδομικού σχεδιασμού, τα οποία αναλύονται παρακάτω στην τεκμηρίωση. Δύναται, επιπλέον των αναφερόμενων, να χρησιμοποιηθούν ως κριτήρια ιεράρχησης, τα πολεοδομικά σταθερότυπα (standards), η απόσταση από άλλους υλοποιημένους κοινόχρηστους/κοινωφελείς χώρους, ο υπέρμετρος χρόνος επιβολής κ.ά., καθώς και πρόσθετα κριτήρια που ορίζει ο έκαστος Δήμος σε συνεργασία με τον μελετητή (π.χ. πληθυσμιακά, κλιματικά, ανθεκτικότητας).

Η ιεράρχηση αναγκαιότητας θα αποτυπώνεται στον πίνακα περιγραφικών δεδομένων (attributes) του επιπέδου «Β.1.2. Κοινόχρηστοι και Κοινωφελείς χώροι που δεν έχουν απαλλοτριωθεί »

με τα παρακάτω πεδία:

- τον βαθμό αναγκαιότητας, με βαθμολόγηση:

- πολύ χαμηλός
- χαμηλός
- μέτριος
- μεγάλος
- πολύ μεγάλος

Η υλοποίηση στη Βάση Δεδομένων θα γίνει μέσα από ένα πεδίο ακεραίου αριθμού με τιμές από 1 έως 5.

- την Τεκμηρίωση που θα συνοδεύει τον βαθμό αναγκαιότητας και θα υλοποιείται με ένα πεδίο κειμένου που θα περιλαμβάνει μια συνοπτική τεκμηρίωση δυνάμει των κάτωθι ενδεικτικών κριτηρίων:

-Πληθυσμιακή πυκνότητα και κατ' επέκταση εξυπηρετούμενος πληθυσμός, που θα συνδέεται με τον συγκεκριμένο χώρο.

-Κατηγορία και είδος Κοινόχρηστου ή Κοινοφελούς χώρου σε σχέση με το απαιτούμενο συνολικό πλήθος από τον πολεοδομικό σχεδιασμό.

-Απόσταση του από άλλο υλοποιημένο Κοινόχρηστο / Κοινοφελή χώρο.

-Υπολειπόμενο χρόνο για άρση αυτοδικαίως της απαλλοτρίωσης.

-Έκταση των ΚΧ και ΚΦ χώρων που απωλέσθηκαν μετά από άρση απαλλοτρίωσης και τροποποίησης σχεδίου.

Τα παραπάνω (κριτήρια) είναι ενδεικτικά. Δύναται να συμπληρώνονται με πρόσθετα κριτήρια που ορίζει έκαστος Δήμος.

Η τεκμηρίωση θα αναλύεται περαιτέρω στην Τεχνική Έκθεση που θα περιλαμβάνεται στα παραδοτέα και θα συνοδεύει τη Γεωχωρική Βάση Δεδομένων παρουσιάζοντας αναλυτικά την εφαρμογή των παραπάνω κριτηρίων, για κάθε έναν από τους εξεταζόμενους κοινόχρηστους ή κοινοφελείς χώρους χωριστά αλλά και συνδυαστικά.

Η Τεχνική Έκθεση που συνοδεύει την μελέτη περιλαμβάνει κατ' ελάχιστον τα παρακάτω :

1. Ιστορικό με την πορεία υλοποίησης και εφαρμογής του ρυμοτομικού σχεδίου πόλης, συνοδευόμενη από στοιχεία του επιπέδου «Β.1.1. Εγκεκριμένο Ρυμοτομικό Σχέδιο».
2. Μεθοδολογία υλοποίησης που θα περιγράφει τη διαδικασία καταγραφής και επεξεργασίας δεδομένων που χρησιμοποιήθηκαν κατά την εφαρμογή.
3. Βασικό Αντικείμενο που θα περιλαμβάνει:

-Καταγραφή της υπάρχουσας κατάστασης, για κάθε ένα αντικείμενο (πολύγωνο με τα περιγραφικά του χαρακτηριστικά) του επιπέδου «Β. 1.2. Κοινόχρηστοι και Κοινοφελείς Χώροι που δεν έχουν απαλλοτριωθεί», όπου θα αναλύεται ουσιαστικά το περιεχόμενο της αντίστοιχης εγγραφής στη Γεωχωρική Βάση Δεδομένων.

-Αναλυτική τεκμηρίωση της ιεράρχησης για την αντίστοιχη αναγκαιότητα, καθώς και οι πιθανοί κίνδυνοι και οι συνέπειες που μπορεί να συνδέονται με την κάθε περίπτωση και οι «εμπλεκόμενοι» σε δημόσιο ή ιδιωτικό τομέα.

-Δράσεις που προτείνονται για υλοποίηση από τον Δήμο, για κάθε μία από τις εξεταζόμενες περιπτώσεις.

-Δράσεις που προτείνονται για υλοποίηση από λοιπούς αρμόδιους φορείς, για κάθε μία από τις εξεταζόμενες περιπτώσεις που αφορούν αυτούς.

-Χρονοδιάγραμμα υλοποίησης ενεργειών που θα καθορίζεται σε συνεργασία με την επιβλέπουσα υπηρεσία του Δήμου, που σχετίζονται με το αντικείμενο.»

Επιπροσθέτως για την σύνταξη της μελέτης του Επιχειρησιακού Σχεδίου λαμβάνονται υπόψη και οι διατάξεις του άρθρου 88 του Ν. 4579/2020 και ειδικότερα το γεγονός ότι σύμφωνα με τις διατάξεις αυτές για ορισμένους από αυτούς τους κοινόχρηστους- κοινωφελείς χώρους που καταγράφονται στο επιχειρησιακό σχέδιο υπάρχει η δυνατότητα αυτοδίκαιης άρσης της ρυμοτομικής απαλλοτρίωσης τους εάν παρέλθουν:

1. δεκαπέντε (15) έτη από την έγκριση του ρυμοτομικού σχεδίου, με το οποίο αυτή επιβλήθηκε για πρώτη φορά, ή
2. πέντε (5) έτη από την κύρωση της σχετικής πράξης εφαρμογής ή πράξης αναλογισμού, ή
3. δεκαοκτώ (18) μήνες από τον καθορισμό τιμής μονάδας, σύμφωνα με τα άρθρα 18 έως 20 του Κώδικα Αναγκαστικών Απαλλοτριώσεων Ακινήτων (ν. 2882/2001, Α' 17).

2.1.2. Παραδοτέα στοιχεία

Εντός των διοικητικών ορίων του Δήμου, όπου γίνεται η εφαρμογή ρυμοτομικού σχεδίου πόλης, παραδίδεται μια αντίστοιχη Τεχνική-Αιτιολογική Έκθεση που συνοδεύεται από μία Γεωχωρική Βάση Δεδομένων. Η Γεωχωρική Βάση περιλαμβάνει το Εγκεκριμένο Ρυμοτομικό Σχέδιο (Ε.Ρ.Σ.) όπου αποτυπώνονται τα χωρικά δεδομένα με τα αντίστοιχα περιγραφικά τους στοιχεία (attributes). Η παράδοση της ανωτέρω περιγραφόμενης ψηφιακής μορφής του Ε.Ρ.Σ. γίνεται σε μορφότυπο ESRI Shapefile, πολυγωνικής μορφής με κλειστά πολύγωνα χωρίς επικαλύψεις.

Τα παραπάνω στοιχεία αντλήθηκαν έπειτα από την σχετική μετατροπή των αντίστοιχων ψηφιακών δεδομένων που έχουν αναρτηθεί στην ηλεκτρονική πλατφόρμα Ηλεκτρονική Πολεοδομία (e-rolodomia), καθώς και από την Δ/ση Τεχνικών Υπηρεσιών του Δήμου Ανδραβίδας - Κυλλήνης, η οποία χορήγησε σε αναλογική μορφή κάποια διαγράμματα πολεοδομικών ρυθμίσεων, τα οποία σαρώθηκαν, γεωαναφέρθηκαν σε Ε.Γ.Σ.Α. '87 και στην συνέχεια ψηφιοποιήθηκαν σύμφωνα με τις εγκεκριμένες τεχνικές προδιαγραφές του Έργου.

Παράλληλα, η Υπηρεσία Θέσης του ΕΛΛΗΝΙΚΟΥ ΚΤΗΜΑΤΟΛΟΓΙΟΥ (<https://maps.gov.gr/gis/map/>) παρείχε τόσο στον Δήμο, όσο και στην Εταιρεία μας, την αναγκαία πρόσβαση στα κτηματολογικά διαγράμματα. Η πληροφορία που τηρείται από το σύστημα συσχετίστηκε με τα γεωτεμάχια του Κτηματολογίου (ΚΑΕΚ). Η χωρική πληροφορία (Θέση, Όρια, Εμβαδόν, ΚΑΕΚ) παρασχέθηκε μέσω του ενιαίου κτηματολογικού διαγράμματος, ενώ η νομική πληροφορία που αφορά στο ιδιοκτησιακό καθεστώς του ακινήτου αναφέρεται ως περιγραφική πληροφορία.

Α' ΦΑΣΗ

Στα περιγραφικά δεδομένα των χωρικών στοιχείων του **Εγκεκριμένου Ρυμοτομικού Σχεδίου**, (B.1.1) αποθηκεύθηκαν τα στοιχεία ταυτοποίησης και αναγνώρισης κάθε πολυγώνου, τα οποία, βάσει των εγκεκριμένων προδιαγραφών, είναι:

- **Ταυτότητα Συστήματος** – Μοναδικός αριθμός (id), σειριακός ακέραιος που αποδόθηκε αυτόματα από το σύστημα,
- **Οικοδομικό Τετράγωνο** - Αριθμός Οικοδομικού Τετραγώνου (ΟΤ) από το Ρυμ. Σχέδιο,
- **Πολεοδομικός Τομέας** - Αριθμός Πολεοδομικού Τομέα (ΡΤ) από το Ρυμ. Σχέδιο,

- **Πολεοδομική Ενότητα** – ή Γειτονιά (SECTION) στην οποία ανήκει από το Ρυμ. Σχέδιο,
- **Γενική Χρήση** – (GEN_USE) που χαρακτηρίζει το πολύγωνο, σύμφωνα με τη Γενική Πολεοδομική Λειτουργία του (κατά τα σχετικά άρθρα του Π.Δ. 23-2-1987/ΦΕΚ 166Δ'/1987),
- **Ειδική Χρήση** – (SPEC_USE) που χαρακτηρίζει το πολύγωνο, σύμφωνα με την Ειδική Πολεοδομική Λειτουργία του, (κατά τα σχετικά άρθρα του Π.Δ. 23-2-1987/ΦΕΚ 166Δ'/1987),
- **ΦΕΚ** – (FEK) έγκρισης ή/και τροποποίησης του Ρυμ. Σχεδίου.

Κάθε Οικοδομικό Τετράγωνο που παρουσίαζε περισσότερες από μια Γενικές Χρήσεις, διαιρέθηκε σε ισάριθμα πολύγωνα, έτσι ώστε ο συνδυασμός Πολεοδομική Ενότητα, Πολεοδομικός Τομέας, Οικοδομικό Τετράγωνο και Χρήση να αποκτήσει την χαρακτηριστική του μοναδικότητα μέσα στο Γεωγραφικό Layer.

Β' ΦΑΣΗ

Από το επίπεδο του Εγκεκριμένου Ρυμοτομικού σχεδίου έγινε εξαγωγή μόνο του επιπέδου των κοινοχρήστων και κοινωφελών χώρων για τους οποίους δεν έχει συντελεστεί απαλλοτρίωση (**B.1.2**) ή βρίσκονται σε δικαστική εκκρεμότητα ή είναι πολεοδομικά αρρύθμιστοι. Η ψηφιακή του μορφή προέκυψε από το μητρικό επίπεδο (**B.1.1**), κατόπιν μετατροπής σε ανοικτό μορφότυπο ESRI Shapefile, ως Γεωγραφικό επίπεδο πολυγωνικής μορφής με κλειστά πολύγωνα χωρίς επικαλύψεις. Τα πολύγωνα αυτά ενσωματώθηκαν στη Γεωχωρική Βάση Δεδομένων, ως ένα νέο Γεωγραφικό επίπεδο, διατηρώντας όλα τα περιγραφικά χαρακτηριστικά (attributes) που προήλθαν από το μητρικό επίπεδο και είχαν τις παρακάτω επιπρόσθετες πληροφορίες:

- **Την Κατηγοριοποίηση** περίπτωσης /αιτίας **μη απαλλοτρίωσης**. Η πληροφορία αυτή που καλύπτει την απαίτηση της παραγράφου 2 του άρθρου 92 πήρε τις τιμές 1, 2, 3 και 4 όπου η τιμή **1** αντιπροσωπεύει την περίπτωση **α')** «χώροι, για τους οποίους έχει αρθεί η ρυμοτομική απαλλοτρίωση δυνάμει δικαστικής απόφασης» και εκκρεμεί η τροποποίηση του σχεδίου, η τιμή **2** αντιπροσωπεύει την περίπτωση **β')** «χώροι, για τους οποίους έχει υποβληθεί αίτηση άρσης της ρυμοτομικής απαλλοτρίωσης ή εκκρεμεί η έκδοση δικαστικής απόφασης περί της άρσης», η τιμή **3** αντιπροσωπεύει την περίπτωση **γ')** «χώροι, για τους οποίους έχει αυτοδικαίως αρθεί η ρυμοτομική απαλλοτρίωση, αλλά δεν έχει κατατεθεί αίτηση για την τροποποίηση του σχεδίου» και η τιμή **4** αντιπροσωπεύει την περίπτωση **δ')**,
- **Την Ημερομηνία συμβάντος**, συνοδευόμενη από την αντίστοιχη **Περιγραφή**, για τις παραπάνω κατηγορίες 1, 2 και 3, όπου καταχωρήθηκαν συμπληρωματικές πληροφορίες που τεκμηριώθηκαν οι κατηγοριοποιήσεις,
- **Την Ιεράρχηση αναγκαιότητας** υλοποίησης για τον ευρύτερο πολεοδομικό σχεδιασμό όπου οι κοινόχρηστοι και κοινωφελείς χώροι ιεραρχήθηκαν ως προς την αναγκαιότητά τους, λαμβάνοντας υπόψη τον πολεοδομικό σχεδιασμό του δήμου, δημοτικής κοινότητας, καθώς και τα κριτήρια πολεοδομικού σχεδιασμού.
Η ιεράρχηση αναγκαιότητας αποτυπώθηκε στον πίνακα περιγραφικών δεδομένων (attributes) με τα πεδία του βαθμού αναγκαιότητας και της τεκμηρίωσης που συνοδεύει τον βαθμό αναγκαιότητας,
- **Το πλήθος Επιβολών ρυμοτομικής απαλλοτρίωσης** όπου αποτυπώνεται τυχόν προγενέστερη επιβολή ρυμοτομικής απαλλοτρίωσης.

Η Συνολική Δομή των περιγραφικών δεδομένων (attributes) του Γεωγραφικού επιπέδου Κοινόχρηστοι και Κοινοφελείς Χώροι που δεν έχουν απαλλοτριωθεί διαμορφώθηκε σύμφωνα με τον παρακάτω πίνακα:

ΟΝΟΜΑΣΙΑ	ΠΕΡΙΕΧΟΜΕΝΟ	ΠΑΡΑΤΗΡΗΣΕΙΣ
id	Μοναδικός Αριθμός	Σειριακός Αριθμός που αποδόθηκε αυτόματα από το σύστημα
OT	Αριθμός Οικοδομικού Τετραγώνου	Προέλευση από το μητρικό επίπεδο Ρυμοτομίας
PT	Αριθμός Πολεοδομικού Τομέα Ε.Ρ.Σ. (αριθμός ή -1 εάν δεν υφίσταται)	Προέλευση από το μητρικό επίπεδο Ρυμοτομίας
SECTION	Ονομασία Πολεοδομικής Ενότητας / Γειτονιάς	Προέλευση από το μητρικό επίπεδο Ρυμοτομίας
GEN_USE	Γενική Πολεοδομική χρήση	Προέλευση από το μητρικό επίπεδο Ρυμοτομίας
SPEC_USE	Ειδική Πολεοδομική χρήση	Προέλευση από το μητρικό επίπεδο Ρυμοτομίας
FEK	ΦΕΚ έγκρισης και τροποποιήσεων του Εγκεκριμένου Σχεδίου Πόλης	Προέλευση από το μητρικό επίπεδο Ρυμοτομίας
CATEGORY	Κατηγοριοποίηση αιτίας «μη απαλλοτρίωσης» τιμές από λίστα : 1,2,3,4	περίπτωση α,β,γ,δ της παρ. 2 του αρθ. 92
CAT_DATE	Ημερομηνία συμβάντος	για τις περιπτώσεις α,β,γ, της παρ. 2 του αρθ. 92 και για την περίπτωση δ : κενό
CAT_NOTES	Περιγραφή συμβάντος	για όλες τις περιπτώσεις
NECES_RATE	Ιεράρχηση με τιμές από κωδικοποιημένη λίστα : 1,2,3,4,5	1: πολύ χαμηλός έως 5: πολύ μεγάλος
NECES_NOTE	Αιτιολόγηση και ιεράρχηση αναγκαιότητας	Τεκμηρίωση Βαθμού Αναγκαιότητας
ENFORCE	Πλήθος Επιβολών Ρυμοτομικής Απαλλοτρίωσης	0 εάν δεν έχει επιβληθεί και 1 εάν έχει ήδη επιβληθεί
KAEK	Κτηματολογικός Αριθμός	Προέλευση από Εθνικό Κτηματολόγιο
OWNER	Ιδιώτης, Δημόσιο, Δήμος, Εκκλησία, άλλο	Προέλευση Ιδιοκτησιακού Κάθεστώτος από Εθν. Κτηματολόγιο
DK	Δημοτική Κοινότητα (π.χ. Ανδραβίδα)	Προέλευση από το Ρυμοτομικό Σχέδιο
PERIMETER	Περίμετρος Πολυγώνου (μέτρα)	Προέλευση από το Ρυμοτομικό Σχέδιο
AREA	Εμβαδόν Πολυγώνου (τετ. μέτρα)	Προέλευση από το Ρυμοτομικό Σχέδιο

3. Ιστορικό με την πορεία υλοποίησης και εφαρμογής του Ρυμοτομικού Σχεδίου Πόλης

3.1. Διοικητική Ένταξη

Ο Δήμος Ανδραβίδας-Κυλλήνης είναι δήμος της Περιφερειακής Ενότητας Ηλείας, της Περιφέρειας Δυτικής Ελλάδας, που συστάθηκε με το σχέδιο Καλλικράτης από την συνένωση των προϋπαρχόντων δήμων Ανδραβίδας, Βουπρασίας, Κάστρου - Κυλλήνης και Λεχαινών.



Χάρτης 1. Όρια και Θέση Δήμου Ανδραβίδας – Κυλλήνης

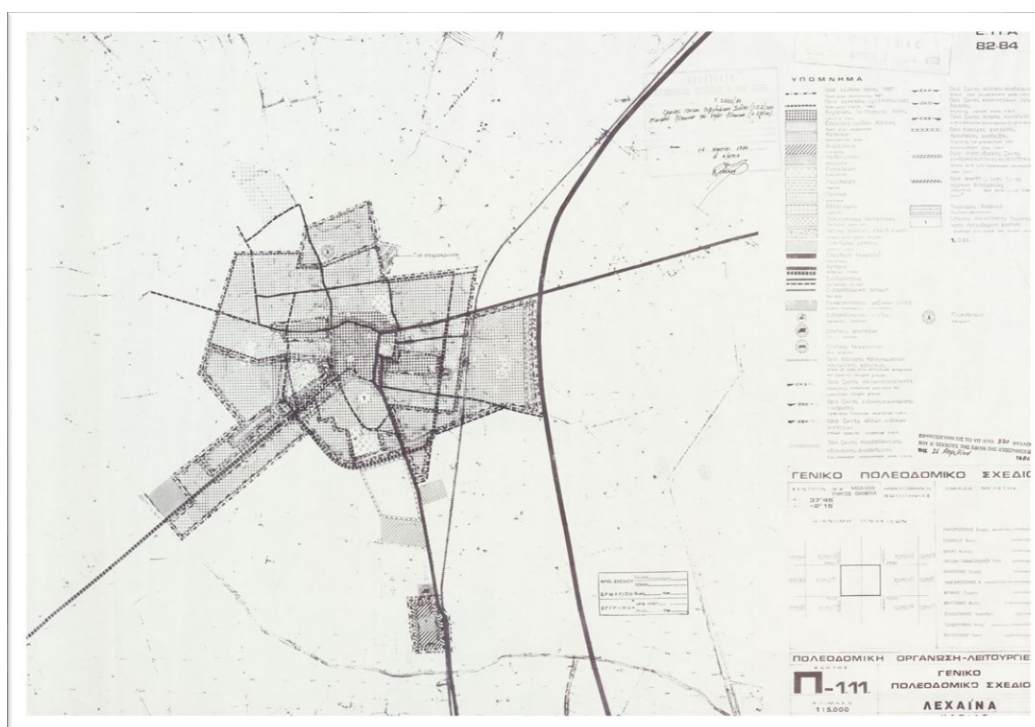
Η έκταση του Δήμου υπολογίζεται περίπου στα 354.120 στρ.

3.2. Δημογραφικά Χαρακτηριστικά

Σύμφωνα με την τελευταία επίσημη απογραφή της Ελληνικής Στατιστικής Αρχής ΕΛΣΤΑΤ (2021), ο μόνιμος πληθυσμός του Δήμου Ανδραβίδας – Κυλλήνης, ανέρχεται σε 22.615 κατοίκους, με τους άρρενες να αντιπροσωπεύουν το 58,73% και τις θήλεις το 41,27%. Σύμφωνα με την ΕΛΣΤΑΤ ο πληθυσμός αυξήθηκε από το 2011 (21.581 κάτοικοι) κατά 4,79%.

3.3 Πολεοδομικό Καθεστώς

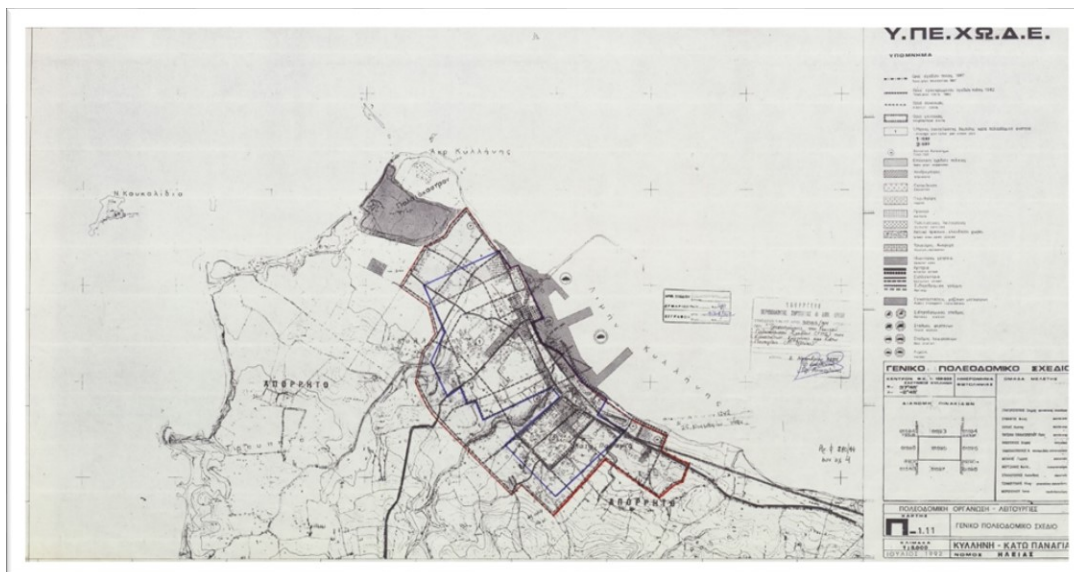
Ο αρχικός καθορισμός χρήσεων γης του Δ. Ανδραβίδας-Κυλλήνης έγινε με το πρώτο Γ.Π.Σ. που εγκρίθηκε για την Δ/Ε Λεχαινών, με την με αριθμό 24106/732/14-03-1986 απόφαση ΥΠΕΧΩΔΕ (ΦΕΚ 370/Δ'/1986), με προγραμματικό πληθυσμιακό μέγεθος 3.500 κατοίκων.



Χάρτης 2. Γενικό Πολεοδομικό Σχέδιο Δ/Ε Λεχαινών (ΦΕΚ 370/Δ'/1986)

Το Γενικό Πολεοδομικό Σχέδιο της Δ/Ε Λεχαινών προβλέπει 1 πολεοδομική ενότητα. Οι χρήσεις γης που καθορίστηκαν είναι η Γενική Κατοικία για τις οικιστικές περιοχές και Πολεοδομικό κέντρο στο διαμορφωμένο κέντρο του οικισμού, σύμφωνα με τα οριζόμενα των αρθ. 3 & 4 του Π.Δ. 23-02-87 ΦΕΚ166/Δ'/06-03-1987 (ΧΡΗΣΕΙΣ ΓΗΣ). Επίσης προβλέπει την χωροθέτηση Πάρκου βιομηχανίας-χονδρεμπορίου στα νότια του οικισμού. Τέλος, κάνει την γενική εκτίμηση των αναγκών σε γη για την απαραίτητη κοινωνική υποδομή.

Αντίστοιχα, ο αρχικός καθορισμός χρήσεων γης της Δ/Ε Κυλλήνης έγινε με το πρώτο Γ.Π.Σ. που εγκρίθηκε για τις Κοιν. Κυλλήνης και Κάτω Παναγιάς, με την με αριθμό 46255/1759/13-05-1986 απόφαση ΥΠΕΧΩΔΕ (ΦΕΚ 882/Δ'/1986), το οποίο τροποποιήθηκε για την ίδια έκταση με την με αριθμό 74283/4187/21-06-1993 απόφαση ΥΠΕΧΩΔΕ (ΦΕΚ 844/Δ'/1993) και τέλος τροποποιήθηκε με την με αριθμό 60817/2612/02-11-1994 απόφαση ΥΠΕΧΩΔΕ (ΦΕΚ 1242/Δ'/1994), με προγραμματικό πληθυσμιακό μέγεθος 1.500 κατοίκων.

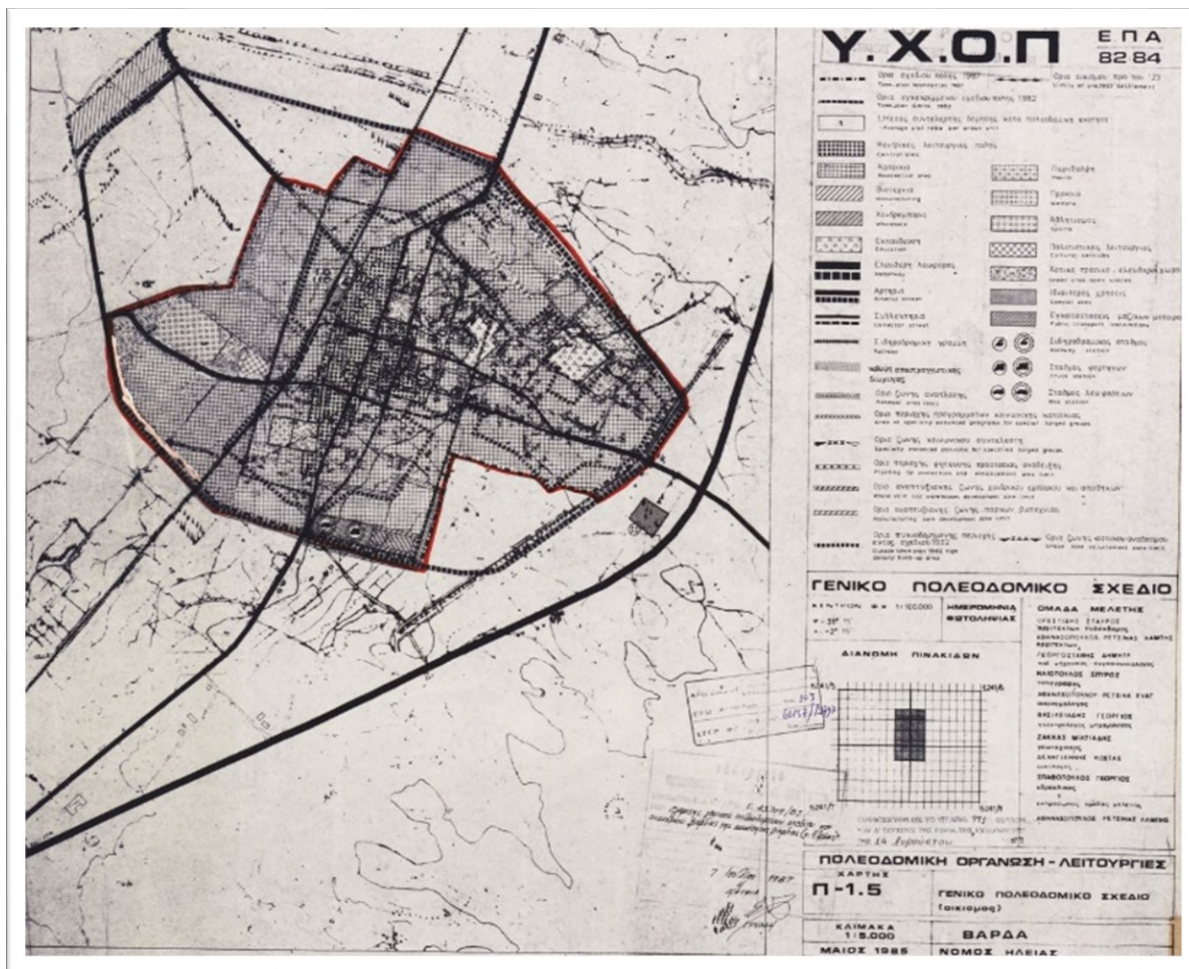


Χάρτης 3. Γενικό Πολεοδομικό Σχέδιο Δ/Ε Κυλλήνης (ΦΕΚ 1242/Δ'/1994)

Το Γενικό Πολεοδομικό Σχέδιο της Δ/Ε Κυλλήνης προβλέπει 2 πολεοδομικές ενότητες. Οι χρήσεις γης που καθορίστηκαν είναι η Γενική Κατοικία για τις οικιστικές περιοχές, Πολεοδομικό κέντρο στο διαμορφωμένο κέντρο του οικισμού και χρήση Τουρισμού στην παραλιακή ζώνη, σύμφωνα με τα οριζόμενα των αρθ. 3, 4 και 8 του Π.Δ. 23-02-87 ΦΕΚ166/Δ'/06-03-1987 (ΧΡΗΣΕΙΣ ΓΗΣ). Επίσης προβλέπει επέκταση του ρυμοτομικού σχεδίου σε έκταση 470 στρ. και την χωροθέτηση βασικών χρήσεων (Παιδικού Σταθμού, Νηπιαγωγείων, Δημοτικών Σχολείων & Γυμνασίου-Λυκείου, Χώρων Άθλησης κλπ.) για τον κοινωνικό εξοπλισμό της οικιστικής περιοχής.

Τέλος, κάνει την γενική εκτίμηση των αναγκών σε γη για την απαραίτητη κοινωνική υποδομή και προβλέπει την χωροθέτηση περιοχής χονδρεμπορίου στην παραλία της Κάτω Παναγιάς (Π.Ε. II).

Στην συνέχεια, ο αρχικός καθορισμός χρήσεων γης της Δ/Ε Βάρδας έγινε με το πρώτο Γ.Π.Σ. που εγκρίθηκε με την με αριθμό 43709/2152/07-07-1987 απόφαση ΥΠΕΧΩΔΕ (ΦΕΚ 771/Δ'/1987), με προγραμματικό πληθυσμιακό μέγεθος 3.500 κατοίκων.



Χάρτης 4. Γενικό Πολεοδομικό Σχέδιο Δ/Ε Βάρδας (ΦΕΚ 771/Δ'/1987)

Το Γενικό Πολεοδομικό Σχέδιο της Δ/Ε Βάρδας προβλέπει επέκταση του ρυμοτομικού σχεδίου σε έκταση 600 στρ. πυκνοδομημένων, αραιοδομημένων και αδόμητων εκτάσεων και οργάνωση του οικισμού σε 1 πολεοδομική ενότητα. Οι χρήσεις γης που καθορίστηκαν είναι η Γενική Κατοικία και Πολεοδομικό κέντρο στο διαμορφωμένο κέντρο του οικισμού. Επίσης προβλέπει ζώνη χονδρεμπορίου στη νότια είσοδο του οικισμού και την χωροθέτηση βασικών χρήσεων εκπαίδευσης, περιθάλψης και πρόνοιας (Δημοτικού Σχολείου, Γυμνασίου, Κέντρου Υγείας, Παιδικού σταθμού, ΚΑΠΗ, Χώρων Άθλησης κλπ.) για τον κοινωνικό εξοπλισμό της οικιστικής περιοχής. Τέλος, κάνει την γενική εκτίμηση των αναγκών σε γη για την απαραίτητη κοινωνική υποδομή της επόμενης πενταετίας.

Τέλος, ο αρχικός καθορισμός χρήσεων γης της Δ/Ε Ανδραβίδας έγινε με το πρώτο Γ.Π.Σ. που εγκρίθηκε με την με αριθμό 81779/4612/16-05-1989 απόφαση ΥΠΕΧΩΔΕ (ΦΕΚ 325/Δ'/1989), με προγραμματικό πληθυσμιακό μέγεθος 8.000 κατοίκων, το οποίο αναδημοσιεύθηκε με την με αριθμό 88460/6303/10-10-1994 απόφαση ΥΠΕΧΩΔΕ (ΦΕΚ 1243/Δ'/1994).

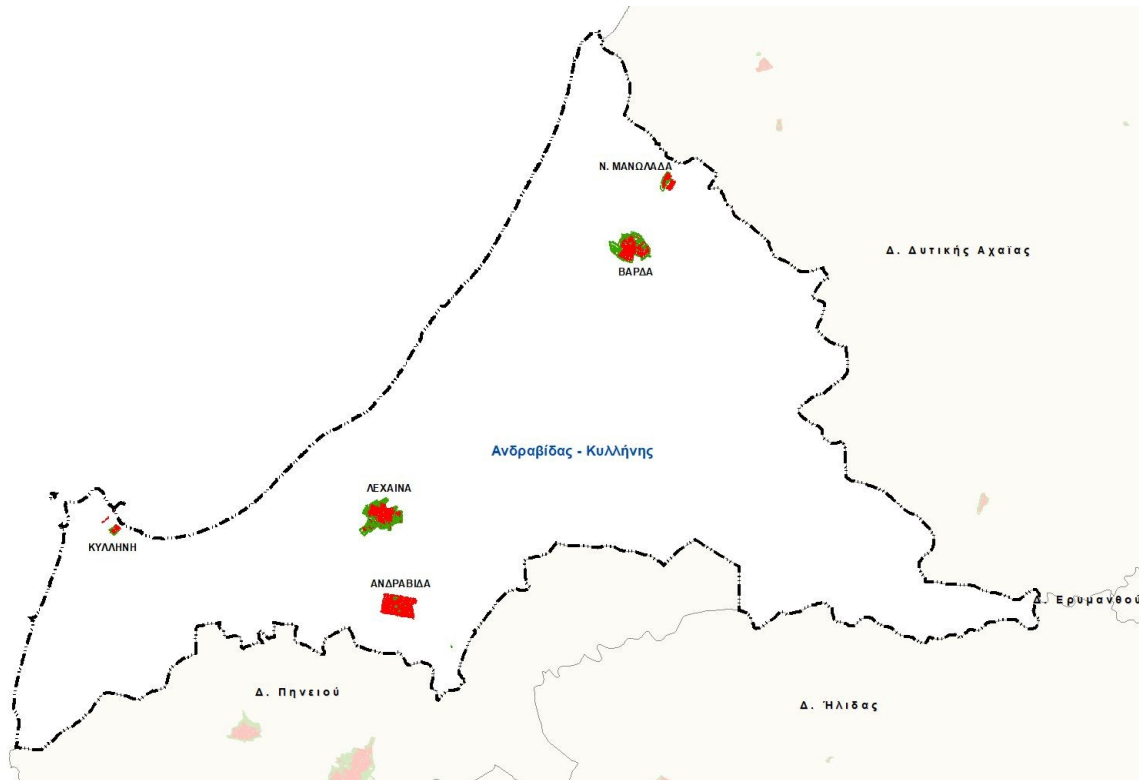


Χάρτης 5. Γενικό Πολεοδομικό Σχέδιο Δ/Ε Ανδραβίδας (ΦΕΚ 325/Δ'/1989)

Το Γενικό Πολεοδομικό Σχέδιο της Δ/Ε Ανδραβίδας προβλέπει επέκταση του ρυμοτομικού σχεδίου σε έκταση 100 στρ. και οργάνωση του οικισμού σε 1 πολεοδομική ενότητα. Οι χρήσεις γης που καθορίστηκαν είναι η Γενική Κατοικία και Πολεοδομικό κέντρο στο διαμορφωμένο κέντρο του οικισμού.

Επίσης προβλέπει Πάρκο Βιοτεχνίας-Χονδρεμπορίου δυτικά του οικισμού και την χωροθέτηση βασικών χρήσεων για τον κοινωνικό εξοπλισμό της οικιστικής περιοχής. Τέλος, κάνει την γενική εκτίμηση των αναγκών σε γη για την απαραίτητη κοινωνική υποδομή της επόμενης πενταετίας.

Ισχύουν εγκεκριμένα ρυμοτομικά σχέδια για επιμέρους οικισμούς, όπως απεικονίζονται στον κατωτέρω χάρτη:



Χάρτης 6. Θέση Εγκεκριμένων Ρυμοτομικών Σχεδίων Δήμου Ανδραβίδας - Κυλλήνης

Οι περιοχές για τις οποίες υπάρχει εγκεκριμένο ρυμοτομικό σχέδιο και τα Διατάγματα έγκρισής τους είναι:

1. Αρχική Έγκριση Ρυμοτομικού Σχεδίου Κυλλήνης, έτους 1864.
2. Αρχική Έγκριση Ρυμοτομικού Σχεδίου Λεχαινών, έτους 1895.
3. Αρχική Έγκριση Ρυμοτομικού Ανδραβίδας, έτους 1898.
4. Αρχική Έγκριση Ρυμοτομικού Σχεδίου Μανωλάδας, έτους 1908.
5. Αρχική Έγκριση Ρυμοτομικού Σχεδίου οικισμού Βάρδας (Φ.Ε.Κ. 364/Α'/1926)

Η επικρατούσα χρήση γης εντός των ρυμοτομικών σχεδίων των οικισμών είναι Γενική Κατοικία σύμφωνα με τα οριζόμενα του αρθ. 3 του Π.Δ. 23-02-87 ΦΕΚ166/Δ'/06-03-1987. Για τις περιοχές των οποίων η Πολεοδομική μελέτη επέκτασής τους έχει εγκριθεί με την διαδικασία του Ν.1337/1983, ισχύουν οι χρήσεις γης που καθορίστηκαν με τα αντίστοιχα διατάγματα έγκρισής τους.

Οι ισχύουσες ιδιωτικές οικιστικές εκτάσεις (Ο.Τ.) του Δήμου καταλαμβάνουν 2.111 στρέμματα, μη συμπεριλαμβανομένων των χώρων κυκλοφορίας, ενώ οι λοιπές χρήσεις (κοινόχρηστοι και κοινωφελείς χώροι) καταλαμβάνουν έκταση σχεδόν 204 στρέμματα.



Χάρτης 7. Εγκεκριμένο Ρυμοτομικό Σχέδιο Λεχαινών



Χάρτης 8. Εγκεκριμένο Ρυμοτομικό Σχέδιο Ανδραβίδας

Ισχύουν εγκεκριμένα ρυμοτομικά σχέδια για επιμέρους περιοχές. Η επικρατούσα χρήση γης εντός των ρυμοτομικών σχεδίων των οικισμών είναι Γενική Κατοικία σύμφωνα με τα οριζόμενα του αρθ. 3 του Π.Δ. 23-02-87 ΦΕΚ166/Δ'/06-03-1987. Για τις περιοχές των οποίων η Πολεοδομική μελέτη έχει εγκριθεί με την διαδικασία του Ν.1337/1983, ισχύουν οι χρήσεις γης που καθορίστηκαν με τα αντίστοιχα διατάγματα έγκρισής τους.

Στις παρακάτω σελίδες ακολουθεί σχετικός συνημμένος Πίνακας με την διαχρονική καταγραφή του ισχύοντος πολεοδομικού καθεστώτος (αρχικές εγκρίσεις ρυμοτομικών σχεδίων, τροποποιήσεις αυτών, οριοθετήσεις οικισμών, εγκρίσεις και τροποποιήσεις Γενικών Πολεοδομικών Σχεδίων, σχετική Νομοθεσία κλπ.) του Δήμου Ανδραβίδας-Κυλλήνης μέχρι σήμερα:

ΘΕΜΑ	ΤΕΥΧ.	ΦΕΚ	ΕΤΟΣ	ΠΕΡΙΟΧΗ	ΠΕΡΙΓΡΑΦΗ/ΣΧΟΛΙΑ	ΠΕΡΙΟΧΗ Ο.Τ.Α. ΙΣΧΥΟΣ	ΠΗΓΗ
Περί εγκρίσεως του σχεδίου της κωμοπόλεως Κυλλήνης	A	30	1864	ΕΝΤΑΞΗ	ΕΝΤΑΞΗ	ΑΝΔΡΑΒΙΔΑΣ-ΚΥΛΛΗΝΗΣ	ΥΔΟΜ ΗΛΙΔΑΣ
Περί εγκρίσεως διαγράμματος προς σύστασιν συνοικισμού κατά την θέσιν Ψάρι ή Ταβέρνα του δήμου Βουπρασιών της Ηλείας	A	56	1876	ΨΑΡΙ	ΕΝΤΑΞΗ	ΑΝΔΡΑΒΙΔΑΣ-ΚΥΛΛΗΝΗΣ	ΥΠΕΝ
Περί εγκρίσεως διαγράμματος ρυμοτομίας της κωμοπόλεως Λεχαιών	Γ	122	1895	ΛΕΧΑΙΝΑ	ΕΝΤΑΞΗ	ΑΝΔΡΑΒΙΔΑΣ-ΚΥΛΛΗΝΗΣ	ΥΠΕΝ
Περί εγκρίσεως σχεδίου ρυμοτομίας Ανδραβίδας του δήμου Μυρτουνητών	A	118	1898	ΑΝΔΡΑΒΙΔΑ	ΕΝΤΑΞΗ	ΑΝΔΡΑΒΙΔΑΣ-ΚΥΛΛΗΝΗΣ	ΥΠΕΝ
Περί του ελαχίστου όρου του εμβαδού κλπ των εν τη κωμοπόλει Ανδραβίδη γηπέδων	A	221	1901	ΑΝΔΡΑΒΙΔΑ	ΟΡΟΙ ΔΟΜΗΣΗΣ	ΑΝΔΡΑΒΙΔΑΣ-ΚΥΛΛΗΝΗΣ	ΕΤ
Περί εγκρίσεως διαγράμματος ρυμοτομίας της κωμοπόλεως Μανωλάδος	A	232	1908	ΜΑΝΩΛΑΔΑ	ΕΝΤΑΞΗ	ΑΝΔΡΑΒΙΔΑΣ-ΚΥΛΛΗΝΗΣ	ΥΠΕΝ
Περί σχεδίων πόλεων, κωμών και συνοικισμών του Κράτους και οικοδομής αυτών.	A	228	1923	ΓΕΝΙΚΟ		ΕΠΙΚΡΑΤΕΙΑ	ΕΤ
Περί τροποποιήσεως του εγκεκριμένου σχεδίου της πόλεως Ανδραβίδος	A	171	1925	ΑΝΔΡΑΒΙΔΑ		ΑΝΔΡΑΒΙΔΑΣ-ΚΥΛΛΗΝΗΣ	ΥΠΕΝ
Περί μερικής τροποποιήσεως του σχεδίου της κωμοπόλεως Ανδραβίδας	A	358	1926	ΑΝΔΡΑΒΙΔΑ		ΑΝΔΡΑΒΙΔΑΣ-ΚΥΛΛΗΝΗΣ	ΥΠΕΝ
Περί εγκρίσεως ρυμοτομικού σχεδίου της κωμοπόλεως Βάρδας	A	364	1926	ΒΑΡΔΑ	ΕΝΤΑΞΗ	ΑΝΔΡΑΒΙΔΑΣ-ΚΥΛΛΗΝΗΣ	ΥΠΕΝ
Περί τροποποιήσεως του εγκεκριμένου σχεδίου της κωμοπόλεως Λεχαιών	A	43	1927	ΛΕΧΑΙΝΑ		ΑΝΔΡΑΒΙΔΑΣ-ΚΥΛΛΗΝΗΣ	ΥΠΕΝ
Περί καθορισμού χώρου δια την ανέγερσιν ναού εν τη κώμη Βάρδα	A	50	1928	ΒΑΡΔΑ		ΑΝΔΡΑΒΙΔΑΣ-ΚΥΛΛΗΝΗΣ	ΥΠΕΝ
Περί τροποποιήσεως του εγκεκριμένου σχεδίου της κωμοπόλεως Λεχαιών	A	157	1928	ΛΕΧΑΙΝΑ		ΑΝΔΡΑΒΙΔΑΣ-ΚΥΛΛΗΝΗΣ	ΥΠΕΝ
Περί τροποποιήσεως του εγκεκριμένου σχεδίου της κώμης Ανδραβίδος	A	272	1928	ΑΝΔΡΑΒΙΔΑ		ΑΝΔΡΑΒΙΔΑΣ-ΚΥΛΛΗΝΗΣ	ΥΠΕΝ
Περί τροποποιήσεως του εγκεκριμένου σχεδίου της κωμοπόλεως Ανδραβίδος	A	21	1929	ΑΝΔΡΑΒΙΔΑ		ΑΝΔΡΑΒΙΔΑΣ-ΚΥΛΛΗΝΗΣ	ΥΠΕΝ
Περί τροποποιήσεως του εγκεκριμένου σχεδίου της κωμοπόλεως Λεχαιών	A	257	1929	ΛΕΧΑΙΝΑ		ΑΝΔΡΑΒΙΔΑΣ-ΚΥΛΛΗΝΗΣ	ΥΠΕΝ
Περί εγκρίσεως σχεδίου ρυμοτομίας παρά τον Σιδηροδρομικόν Σταθμόν Νέας Μανωλάδος	A	368	1930	ΜΑΝΩΛΑΔΑ	ΕΝΤΑΞΗ	ΑΝΔΡΑΒΙΔΑΣ-ΚΥΛΛΗΝΗΣ	ΥΠΕΝ
Περί τροποποιήσεως του σχεδίου της κώμης Ανδραβίδος	A	101	1933	ΑΝΔΡΑΒΙΔΑ		ΑΝΔΡΑΒΙΔΑΣ-ΚΥΛΛΗΝΗΣ	ΥΠΕΝ

ΘΕΜΑ	ΤΕΥΧ.	ΦΕΚ	ΕΤΟΣ	ΠΕΡΙΟΧΗ	ΠΕΡΙΓΡΑΦΗ/ΣΧΟΛΙΑ	ΠΕΡΙΟΧΗ Ο.Τ.Α. ΙΣΧΥΟΣ	ΠΗΓΗ
Περί εγκρίσεως ρυμοτομίας και οριστικής διανομής των συνοικισμών Απηδέων Αχαΐας κλπ.	A	1	1939	ΒΟΥΠΡΑΣΙΑ Σ	ΣΥΝΟΙΚΙΣΜΟΣ Ν. ΜΑΝΩΛΑΔΟΣ (ΠΡΟΣΦΥΓΩΝ) ΗΛΕΙΑΣ -- ΕΝΤΑΞΗ	ΑΝΔΡΑΒΙΔΑΣ- ΚΥΛΛΗΝΗΣ	ΥΠΕΝ
Περί κυρώσεως της οριστικής διανομής ρυμοτομίας συνοικισμών Καλαμούδι κλπ.	B	128	1944	ΑΝΔΡΑΒΙΔΑ	ΣΥΝΟΙΚΙΣΜΟΣ ΑΓ. ΓΕΩΡΓΙΟΣ "ΜΠΑΣΤΑ" (ΛΕΧΑΙΝΩΝ) -- ΕΝΤΑΞΗ	ΑΝΔΡΑΒΙΔΑΣ- ΚΥΛΛΗΝΗΣ	ΥΠΕΝ
Περί τροποποιήσεως του πολεοδομικού σχεδίου Βάρδα Ηλείας	A	308	1953	ΒΑΡΔΑ		ΑΝΔΡΑΒΙΔΑΣ- ΚΥΛΛΗΝΗΣ	ΥΠΕΝ
Περί τροποποιήσεως του πολεοδομικού σχεδίου Ανδραβίδας	A	146	1954	ΑΝΔΡΑΒΙΔΑ		ΑΝΔΡΑΒΙΔΑΣ- ΚΥΛΛΗΝΗΣ	ΥΠΕΝ
Περί τροποποιήσεως του ρυμοτομικού σχεδίου Ανδραβίδας, επι τμήματος της εθνικής οδού Πύργου - Πατρών.	A	207	1955	ΑΝΔΡΑΒΙΔΑ		ΑΝΔΡΑΒΙΔΑΣ- ΚΥΛΛΗΝΗΣ	ΥΠΕΝ
Περί τροποποιήσεως του ρυμοτομικού σχεδίου Βάρδας (Ηλείας), έναντι της πλατείας του ναού	A	137	1958	ΒΑΡΔΑ		ΑΝΔΡΑΒΙΔΑΣ- ΚΥΛΛΗΝΗΣ	ΥΠΕΝ
Περί τροποποιήσεως του ρυμοτομικού σχεδίου Λεχαινών	A	210	1959	ΛΕΧΑΙΝΑ		ΑΝΔΡΑΒΙΔΑΣ- ΚΥΛΛΗΝΗΣ	ΥΠΕΝ
Περί καθορισμού των όρων και περιορισμών δομήσεως των οικοπέδων των κειμένων εντός των ορίων οικισμών εχόντων εγκεκριμένον ρυμοτομικόν σχέδιον	Δ	164	1969	ΓΕΝΙΚΟ	ΟΡΟΙ ΔΟΜΗΣΗΣ - ΧΩΡΙΣ ΣΧΕΔΙΟ	ΕΠΙΚΡΑΤΕΙΑ	ΕΤ
Περί χαρακτηρισμού κεντρικού τμήματος οικισμού Βάρδας Νομού Ηλείας	Δ	208	1970	ΟΙΚΙΣΜΟΙ	ΟΡΟΙ ΔΟΜΗΣΗΣ ΟΙΚΙΣΜΟΥ	ΑΝΔΡΑΒΙΔΑΣ- ΚΥΛΛΗΝΗΣ	ΥΔΟΜ ΠΥΡΓΟΥ
Περί εγκρίσεως τροποποιήσεως σχεδίου Κωμοπόλεως Λεχαινών Νομού Ηλείας	Δ	292	1970	ΛΕΧΑΙΝΑ	ΚΑΙ ΟΡΟΙ ΔΟΜΗΣΗΣ -- ΕΛΕΓΧΟΣ ΑΠΟ ΑΝΑΘΕΩΡΗΣΗ 1547/Δ/1993	ΑΝΔΡΑΒΙΔΑΣ- ΚΥΛΛΗΝΗΣ	ΥΠΕΝ
Περί καθορισμού του κεντρικού τμήματος οικισμού Λεχαινών Νομού Ηλείας	Δ	31	1971	ΟΙΚΙΣΜΟΙ	ΟΡΟΙ ΔΟΜΗΣΗΣ ΟΙΚΙΣΜΟΥ	ΑΝΔΡΑΒΙΔΑΣ- ΚΥΛΛΗΝΗΣ	ΥΔΟΜ ΠΥΡΓΟΥ
Περί χαρακτηρισμού κεντρικού τμήματος οικισμού Κυλλήνης Νομού Ηλείας	Δ	45	1971	ΟΙΚΙΣΜΟΙ	ΟΡΟΙ ΔΟΜΗΣΗΣ ΟΙΚΙΣΜΟΥ	ΑΝΔΡΑΒΙΔΑΣ- ΚΥΛΛΗΝΗΣ	ΥΔΟΜ ΠΥΡΓΟΥ
Περί επεκτάσεως σχεδίου πόλεως Οικισμού Νέας Μανωλάδος Νομού Ηλείας	Δ	95	1971	ΜΑΝΩΛΑΔΑ	ΕΝΤΑΞΗ + ΟΡΟΙ ΔΟΜΗΣΗΣ	ΑΝΔΡΑΒΙΔΑΣ- ΚΥΛΛΗΝΗΣ	ΥΠΕΝ
Περί επεκτάσεως σχεδίου πόλεως Βάρδας Ν. Ηλείας.	Δ	178	1971	ΒΑΡΔΑ	ΕΝΤΑΞΗ + ΟΡΟΙ ΔΟΜΗΣΗΣ -- ΕΛΕΓΧΟΣ ΑΠΟ ΑΝΑΘΕΩΡΗΣΗ 1088/Δ/2002	ΑΝΔΡΑΒΙΔΑΣ- ΚΥΛΛΗΝΗΣ	ΥΔΟΜ ΠΥΡΓΟΥ
Περί επεκτάσεως του σχεδίου πόλεως Λεχαινών Νομού Ηλείας	Δ	221	1971	ΛΕΧΑΙΝΑ	ΕΝΤΑΞΗ + ΟΡΟΙ ΔΟΜΗΣΗΣ -- ΑΝΑΘΕΩΡΕΙΤΑΙ ΑΠΟ 1547/Δ/1993	ΑΝΔΡΑΒΙΔΑΣ- ΚΥΛΛΗΝΗΣ	ΥΔΟΜ ΠΥΡΓΟΥ

ΘΕΜΑ	ΤΕΥΧ.	ΦΕΚ	ΕΤΟΣ	ΠΕΡΙΟΧΗ	ΠΕΡΙΓΡΑΦΗ/ΣΧΟΛΙΑ	ΠΕΡΙΟΧΗ Ο.Τ.Α. ΙΣΧΥΟΣ	ΠΗΓΗ
Περί εγκρίσεως τροποποιήσεως σχεδίου πόλεως Ανδραβίδος προς διαπλάτυντιν της οδού Παν. Παύλου, Νομού Ηλείας	Δ	291	1972	ΑΝΔΡΑΒΙΔΑ		ΑΝΔΡΑΒΙΔΑΣ-ΚΥΛΛΗΝΗΣ	ΥΔΟΜ ΠΥΡΓΟΥ
Περί εγκρίσεως τροποποιήσεως σχεδίου πόλεως Ανδραβίδος, Νομού Ηλείας	Δ	322	1972	ΑΝΔΡΑΒΙΔΑ		ΑΝΔΡΑΒΙΔΑΣ-ΚΥΛΛΗΝΗΣ	ΥΔΟΜ ΠΥΡΓΟΥ
Περί Γενικού Οικοδομικού Κανονισμού	Α	124	1973	ΓΕΝΙΚΟ	Γ.Ο.Κ. 1973	ΕΠΙΚΡΑΤΕΙΑ	ΕΤ
Περί εγκρίσεως τροποποιήσεως σχεδίου πόλεως Λεχαιών Νομού Ηλείας	Δ	13	1975	ΛΕΧΑΙΝΑ	ΑΝΑΘΕΩΡΕΙΤΑΙ ΑΠΌ 1547/Δ/1993	ΑΝΔΡΑΒΙΔΑΣ-ΚΥΛΛΗΝΗΣ	ΥΔΟΜ ΠΥΡΓΟΥ
Περί εγκρίσεως επεκτάσεως σχεδίου πόλεως Λεχαιών, Νομού Ηλείας	Δ	126	1975	ΛΕΧΑΙΝΑ	ΕΝΤΑΞΗ + ΟΡΟΙ ΔΟΜΗΣΗΣ -- ΑΝΑΘΕΩΡΕΙΤΑΙ ΑΠΌ 1547/Δ/1993	ΑΝΔΡΑΒΙΔΑΣ-ΚΥΛΛΗΝΗΣ	ΥΔΟΜ ΠΥΡΓΟΥ
Περί εγκρίσεως κεντρικού τμήματος Μυρσίνης Νομού Ηλείας	Δ	128	1975	ΟΙΚΙΣΜΟΙ	ΟΡΟΙ ΔΟΜΗΣΗΣ ΟΙΚΙΣΜΟΥ	ΑΝΔΡΑΒΙΔΑΣ-ΚΥΛΛΗΝΗΣ	ΥΔΟΜ ΠΥΡΓΟΥ
Περί εγκρίσεως διόδου εις Ανδραβίδαν Ν. Ηλείας, ως προϋφισταμένης του έτους 1923	Δ	102	1976	ΑΝΔΡΑΒΙΔΑ		ΑΝΔΡΑΒΙΔΑΣ-ΚΥΛΛΗΝΗΣ	ΥΔΟΜ ΠΥΡΓΟΥ
Περί εγκρίσεως σχεδίου πόλεως Λεχαιών σε επέκταση του σχεδίου που ισχύει με τη δημιουργία νέου οικοδομικού τετραγώνου	Δ	325	1977	ΛΕΧΑΙΝΑ	ΕΛΕΓΧΟΣ ΑΠΟ ΑΝΑΘΕΩΡΗΣΗ 1547/Δ/1993	ΑΝΔΡΑΒΙΔΑΣ-ΚΥΛΛΗΝΗΣ	ΥΔΟΜ ΠΥΡΓΟΥ
Περί εγκρίσεως διόδου ότι υπάρχει πριν από το έτος 1923 εντός σχεδίου πόλεως Κυλλήνης, Ν. Ηλείας.	Δ	542	1977	ΚΥΛΛΗΝΗ		ΑΝΔΡΑΒΙΔΑΣ-ΚΥΛΛΗΝΗΣ	ΥΔΟΜ ΗΛΙΔΑΣ
Περί εγκρίσεως οδού που προϋπάρχει του έτους 1923 εντός σχεδίου πόλεως Κυλλήνης Ν. Ηλείας.	Δ	22	1978	ΚΥΛΛΗΝΗ		ΑΝΔΡΑΒΙΔΑΣ-ΚΥΛΛΗΝΗΣ	ΥΔΟΜ ΠΥΡΓΟΥ
Περί εγκρίσεως διόδου που προϋπάρχει, του έτους 1923, στα Λεχαινά, μέσα στο σχέδιο πόλεως Λεχαιών.	Δ	230	1978	ΛΕΧΑΙΝΑ	ΕΛΕΓΧΟΣ ΑΠΟ ΑΝΑΘΕΩΡΗΣΗ 1547/Δ/1993	ΑΝΔΡΑΒΙΔΑΣ-ΚΥΛΛΗΝΗΣ	ΥΔΟΜ ΠΥΡΓΟΥ
Περί χαρακτηρισμού ως Παραδοσιακών Οικισμών τινών του Κράτους και καθορισμού των όρων κι περιορισμών δομήσεως των οικοπέδων αυτών	Δ	594	1978	ΓΕΝΙΚΟ	ΠΑΡΑΔΟΣΙΑΚΟΙ ΟΙΚΙΣΜΟΙ - ΧΩΡΙΣ ΣΧΕΔΙΟ	ΕΠΙΚΡΑΤΕΙΑ	ΕΤ
Διόρθωση σφαλμάτων στον Πίνακα Παραδοσιακών οικισμών του Υπουργείου Δημ. Έργων	Δ	83	1979	ΓΕΝΙΚΟ	ΠΑΡΑΔΟΣΙΑΚΟΙ ΟΙΚΙΣΜΟΙ - ΧΩΡΙΣ ΣΧΕΔΙΟ	ΕΠΙΚΡΑΤΕΙΑ	ΕΤ
Περί συμπληρώσεως του από 25.8.1969 Β. Δ/τος «περί καθορισμού των όρων και περιορισμών δομήσεως των οικοπέδων των κειμένων εντός των ορίων οικισμών εχόντων εγκεκριμένον ρυμοτομικόν σχέδιον».	Δ	105	1979	ΓΕΝΙΚΟ	ΟΡΟΙ ΔΟΜΗΣΗΣ - ΧΩΡΙΣ ΣΧΕΔΙΟ	ΕΠΙΚΡΑΤΕΙΑ	ΕΤ
Περί εγκρίσεως διόδου που προϋπάρχει του έτους 1923 στην κεντρική οδό Γλαρέντζας στην Κυλλήνη, Ν. Ηλείας.	Δ	170	1979	ΚΥΛΛΗΝΗ		ΑΝΔΡΑΒΙΔΑΣ-ΚΥΛΛΗΝΗΣ	ΥΔΟΜ ΗΛΙΔΑΣ

ΘΕΜΑ	ΤΕΥΧ.	ΦΕΚ	ΕΤΟΣ	ΠΕΡΙΟΧΗ	ΠΕΡΙΓΡΑΦΗ/ΣΧΟΛΙΑ	ΠΕΡΙΟΧΗ Ο.Τ.Α. ΙΣΧΥΟΣ	ΠΗΓΗ
Περί εγκρίσεως τροποποιήσεως του εγκεκριμένου σχεδίου πόλεως Βάρδας, στο τμήμα που περιβάλλεται από τας οδούς Παπαφλέσσα, Αγίου Νικολάου, Αγοράς και 25ης Μαρτίου.	Δ	180	1979	ΒΑΡΔΑ	ΕΛΕΓΧΟΣ ΑΠΟ ΑΝΑΘΕΩΡΗΣΗ 562/1989	ΑΝΔΡΑΒΙΔΑΣ-ΚΥΛΛΗΝΗΣ	ΥΠΕΝ
Περί εγκρίσεως διόδου που προϋπάρχει του έτους 1923 μέσα στο σχέδιο πόλεως Κυλλήνης, στο Ν. Ηλείας	Δ	243	1979	ΚΥΛΛΗΝΗ		ΑΝΔΡΑΒΙΔΑΣ-ΚΥΛΛΗΝΗΣ	ΥΔΟΜ ΗΛΙΔΑΣ
Περί τροποποιήσεως των όρων και περιορισμών δομήσεως των οικοπέδων των κειμένων εντός των ορίων των νομίμως υφισταμένων προ του έτους 1923 οικισμών, των στερουμένων εγκεκριμένου ρυμοτομικού σχεδίου.	Δ	401	1979	ΓΕΝΙΚΟ	ΟΡΟΙ ΔΟΜΗΣΗΣ - ΧΩΡΙΣ ΣΧΕΔΙΟ	ΕΠΙΚΡΑΤΕΙΑ	ΕΤ
Περί εγκρίσεως διόδου που προϋπάρχει του έτους 1923 και είναι σε επέκταση της οδού Νικολάου Γκουτζουρή του σχεδίου Ανδραβίδας.	Δ	539	1979	ΑΝΔΡΑΒΙΔΑ		ΑΝΔΡΑΒΙΔΑΣ-ΚΥΛΛΗΝΗΣ	ΥΔΟΜ ΠΥΡΓΟΥ
Περί εγκρίσεως επεκτάσεως σχεδίου πόλεως Βάρδας, Ν. Ηλείας.	Δ	690	1979	ΒΑΡΔΑ	ΕΝΤΑΞΗ + ΟΡΟΙ ΔΟΜΗΣΗΣ	ΑΝΔΡΑΒΙΔΑΣ-ΚΥΛΛΗΝΗΣ	ΥΔΟΜ ΠΥΡΓΟΥ
Περί ειδικών χρήσεων γης και ανώτατων μεγεθών επιτρεπόμενης εκμεταλεύσεως οικοδομήσιμων χώρων	Α	27	1980	ΓΕΝΙΚΟ	ΟΡΟΙ ΔΟΜΗΣΗΣ - ΧΡΗΣΕΙΣ ΓΗΣ - ΕΙΝΑΙ ΤΕΥΧΟΣ Α	ΕΠΙΚΡΑΤΕΙΑ	ΕΤ
Περί χαρακτηρισμού χώρου ως Σχολικού διά την ανέγερση του Γυμνασίου Βάρδας	Δ	56	1980	ΒΑΡΔΑ		ΑΝΔΡΑΒΙΔΑΣ-ΚΥΛΛΗΝΗΣ	ΥΔΟΜ ΠΥΡΓΟΥ
Περί συμπληρώσεως του από 25.8.1969 Β. Δ/τος «περί καθορισμού των όρων και περιορισμών δομήσεως των οικοπέδων των κειμένων εντός των ορίων οικισμών εχόντων εγκεκριμένον ρυμοτομικόν σχέδιον» ως ετροποποιήθη μεταγενεστέρως.	Δ	131	1980	ΓΕΝΙΚΟ	ΟΡΟΙ ΔΟΜΗΣΗΣ -- ΧΩΡΙΣ ΣΧΕΔΙΟ	ΕΠΙΚΡΑΤΕΙΑ	ΕΤ
Περί καθορισμού συντελεστών δομήσεως στον Οικισμό Βάρδας, που υπάγεται στο από 26.1.79 Δ/γμα (ΦΕΚ 105/Δ' /20.2.79) «περί συμπληρώσεως του από 25.8.69 Β. Δ/τος, καθορισμού των όρων δομήσεως και περιορισμών δομήσεως οικοπέδων κειμένων εντός των ορίων οικισμών εχόντων εγκεκριμένον ρυμοτομικόν σχέδιον»	Δ	446	1980	ΒΑΡΔΑ	ΟΡΟΙ ΔΟΜΗΣΗΣ	ΑΝΔΡΑΒΙΔΑΣ-ΚΥΛΛΗΝΗΣ	ΕΤ
Περί των ληπτών υπ' όψιν στοιχείων και του τρόπου καθορισμού των ορίων των προ της 16.8.1923 υφισταμένων οικισμών των στερουμένων εγκεκριμένου ρυμοτομικού σχεδίου, ως και καθορισμού των όρων και περιορισμών δομήσεως των οικοπέδων αυτών.	Δ	138	1981	ΓΕΝΙΚΟ	ΟΡΟΙ ΔΟΜΗΣΗΣ - ΧΩΡΙΣ ΣΧΕΔΙΟ	ΕΠΙΚΡΑΤΕΙΑ	ΕΤ

ΘΕΜΑ	ΤΕΥΧ.	ΦΕΚ	ΕΤΟΣ	ΠΕΡΙΟΧΗ	ΠΕΡΙΓΡΑΦΗ/ΣΧΟΛΙΑ	ΠΕΡΙΟΧΗ Ο.Τ.Α. ΙΣΧΥΟΣ	ΠΗΓΗ
Περί καθορισμού των όρων και περιορισμών δομήσεως Βιομηχανικών Περιοχών της Χώρας κειμένων εκτός των ρυμοτομικών σχεδίων των πόλεων και εκτός των ορίων των νομίμως υφισταμένων προ του έτους 1923 οικισμών	Δ	227	1981	ΓΕΝΙΚΟ	ΟΡΟΙ ΔΟΜΗΣΗΣ - ΧΩΡΙΣ ΣΧΕΔΙΟ	ΕΠΙΚΡΑΤΕΙΑ	ΕΤ
Περί εγκρίσεως αποδεσμεύσεως οικοδομικού τετραγώνου σχεδίου πόλεως Κυλλήνης, που προορίζεται για Νοσοκομείο	Δ	549	1981	ΚΥΛΛΗΝΗ		ΑΝΔΡΑΒΙΔΑΣ-ΚΥΛΛΗΝΗΣ	ΥΔΟΜ ΗΛΙΔΑΣ
Περί εγκρίσεως ορίων του Οικισμού Αγ. Γερασίμου Λεχαιών Ν. Ηλείας, που προϋπάρχει του έτους 1923	Δ	626	1981	ΟΙΚΙΣΜΟΙ	ΑΓΙΟΣ ΓΕΡΑΣΙΜΟΣ	ΑΝΔΡΑΒΙΔΑΣ-ΚΥΛΛΗΝΗΣ	ΥΠΕΝ
Περί εγκρίσεως τροποποιήσεως σχεδίου πόλεως Λεχαιών Ν. Ηλείας, επί της οδού Βασ. Σοφίας και μπροστά στις ιδιοκτησίες Αυγερινού Σουράνη, Ζωής Ταμπάκη και Νικολάου Σεφερλή	Δ	659	1981	ΛΕΧΑΙΝΑ	ΕΛΕΓΧΟΣ ΑΠΟ ΑΝΑΘΕΩΡΗΣΗ 1547/Δ/1993	ΑΝΔΡΑΒΙΔΑΣ-ΚΥΛΛΗΝΗΣ	ΥΠΕΝ
Περί εγκρίσεως αυξήσεως συντελεστών δομήσεως στον οικισμό Λεχαιών που υπάγεται στο από 26.1.79 Δ/γμα (ΦΕΚ 165/20.2.79) «περί συμπληρώσεως του από 25.8.1969 Β. Δ/τος καθορισμού των όρων και περιορισμών δομήσεως οικοπέδων κειμένων εντός των ορίων οικισμών εχόντων εγκεκριμένων ρυμοτομικών σχεδίων» Ν. Ηλείας	Δ	714	1981	ΛΕΧΑΙΝΑ	ΟΡΟΙ ΔΟΜΗΣΗΣ	ΑΝΔΡΑΒΙΔΑΣ-ΚΥΛΛΗΝΗΣ	ΥΠΕΝ
Έγκριση διόδου που προϋπάρχει του έτους 1923 μέσα στο σχέδιο πόλεως Κυλλήνης (οδός Κολοκοτρώνη)	Δ	100	1982	ΚΥΛΛΗΝΗ		ΑΝΔΡΑΒΙΔΑΣ-ΚΥΛΛΗΝΗΣ	ΥΔΟΜ ΗΛΙΔΑΣ
Έγκριση διόδου που προϋπάρχει του έτος 1923 μέσα στο σχέδιο πόλεως Λεχαιών μεταξύ των οδών Πατρών — Πύργου και Ανδρουτσοπούλου, Ν. Ηλείας	Δ	456	1982	ΛΕΧΑΙΝΑ	ΕΛΕΓΧΟΣ ΑΠΟ ΑΝΑΘΕΩΡΗΣΗ 1547/Δ/1993	ΑΝΔΡΑΒΙΔΑΣ-ΚΥΛΛΗΝΗΣ	ΥΠΕΝ
Καθορισμός όρων και περιορισμών δομήσεως οικισμών της Χώρας	Δ	588	1982	ΓΕΝΙΚΟ	ΟΡΟΙ ΔΟΜΗΣΗΣ - ΧΩΡΙΣ ΣΧΕΔΙΟ	ΕΠΙΚΡΑΤΕΙΑ	ΕΤ
Έγκριση διόδου που προϋπάρχει του έτους 1923 μέσα στο σχέδιο πόλεως Κυλλήνης	Δ	125	1983	ΚΥΛΛΗΝΗ		ΑΝΔΡΑΒΙΔΑΣ-ΚΥΛΛΗΝΗΣ	ΥΔΟΜ ΠΥΡΓΟΥ
Σχετικά με απόρριψη της προτεινομένης από του Δήμο Λεχαιών τροποποίησης της οδού Δερβενακίων μεταξύ των οδών Λαχανά και Βαλτετσίου και αρσεως ασυμφωνίας σχεδίου πόλεως Λεχαιών επί της οδού Βαλτετσίου κ.λ.π	Δ	277	1983	ΛΕΧΑΙΝΑ	ΑΝΑΘΕΩΡΕΙΤΑΙ ΑΠΟ 1547/Δ/1993	ΑΝΔΡΑΒΙΔΑΣ-ΚΥΛΛΗΝΗΣ	ΥΔΟΜ ΠΥΡΓΟΥ
Καθορισμός στάσιμων οικισμών	Δ	292	1983	ΓΕΝΙΚΟ	ΟΡΟΙ ΔΟΜΗΣΗΣ - ΧΩΡΙΣ ΣΧΕΔΙΟ	ΕΠΙΚΡΑΤΕΙΑ	ΕΤ

ΘΕΜΑ	ΤΕΥΧ.	ΦΕΚ	ΕΤΟΣ	ΠΕΡΙΟΧΗ	ΠΕΡΙΓΡΑΦΗ/ΣΧΟΛΙΑ	ΠΕΡΙΟΧΗ Ο.Τ.Α. ΙΣΧΥΟΣ	ΠΗΓΗ
Καθορισμός οικισμών του Ν. Ηλείας που εμπίπτουν στην κατηγορία της παρ. 1 του άρθρου 1 του Π.Δ. 588/Δ/6.12.82 προκειμένου να εφαρμοσθούν οι όροι δομήσεως του Δ/τος αυτού	Δ	439	1983	ΟΙΚΙΣΜΟΙ	ΟΡΟΙ ΔΟΜΗΣΗΣ ΟΙΚΙΣΜΩΝ - ΧΩΡΙΣ ΣΧΕΔΙΟ	ΑΝΔΡΙΤΣΑΙΝΑ Σ- ΚΡΕΣΤΕΝΩΝ - - ΖΑΧΑΡΩΣ -- ΠΥΡΓΟΥ (ΗΛΕΙΑΣ) -- ΗΛΙΔΑΣ -- ΑΝΔΡΑΒΙΔΑΣ- ΚΥΛΛΗΝΗΣ	ΕΤ
Έγκριση διόδου σαν προϋφισταμένης του έτους 1923 στα Λεχαινά αρχομένη από την ιδιοκτησία Αθαν. Καπογιάννη μέχρι την ιδιοκτησία Ανδρ. Χρ. Θεοφιλόπουλου και στην στην κρίση της ως διατηρητέας	Δ	836	1983	ΛΕΧΑΙΝΑ	ΕΛΕΓΧΟΣ ΑΠΟ ΑΝΑΘΕΩΡΗΣΗ 1547/Δ/1993	ΑΝΔΡΑΒΙΔΑΣ- ΚΥΛΛΗΝΗΣ	ΥΠΕΝ
Έγκριση διόδου ως προϋφισταμένης του έτους 1923 στην Ανδραβίδα που αρχίζει από την Εθνική οδό Πατρών Πύργου και καταλήγει στις ιδιοκτησίες Ανδ. Μπουντογιάννη στο σημείο που υπάρχει πηγάδι και Ευθυμίας Χαντά στη βόρεια πλευρά της ιδιοκτησίας και που διέρχεται από τις ιδιοκτησίες Ευδοξίας Γεωργίου, Θεοδ. Μητροπούλου, Φωτίου Δρακόπουλου, Κατίνας Νικολακοπούλου, Ανδρέα Μπουντογιάννη και Ευθυμίας Χαντά και την κρίση της ως διατηρητέας	Δ	271	1984	ΑΝΔΡΑΒΙΔΑ		ΑΝΔΡΑΒΙΔΑΣ- ΚΥΛΛΗΝΗΣ	ΥΔΟΜ ΗΛΙΔΑΣ
Καθορισμός Οικισμών που εφαρμόζονται οι όροι και περιορισμοί δομήσεως του από 623/12/82 Π.Δ	Δ	294	1984	ΓΕΝΙΚΟ	ΟΡΟΙ ΔΟΜΗΣΗΣ - ΧΩΡΙΣ ΣΧΕΔΙΟ	ΕΠΙΚΡΑΤΕΙΑ	ΕΤ
Έγκριση διόδου ως υφισταμένης το έτος 1923 στην Ανδραβίδα που αρχίζει από την Αγ. Κων/νου και καταλήγει μπροστά στην ιδιοκτησία Ηλία Νικολόπουλου, που διέρχεται από τις ιδιοκτησίες Νικολάου Νικολόπουλου, Ηλία Νικολόπουλου, Ιωάννου Νικολόπουλου, Γρηγορίου Νικολόπουλου κ.λ.π. στο Ν. Ηλείας	Δ	531	1984	ΑΝΔΡΑΒΙΔΑ		ΑΝΔΡΑΒΙΔΑΣ- ΚΥΛΛΗΝΗΣ	ΥΠΕΝ
Επανεξέταση για έγκριση διόδου ως προϋφισταμένης του έτους 1923 μέσα στο σχέδιο πόλεως Λεχαινών που διέρχεται μπροστά από την ιδιοκτησία Σπυριδούλας Χαϊκάλη στο Ν. Ηλείας.	Δ	532	1984	ΛΕΧΑΙΝΑ	ΕΛΕΓΧΟΣ ΑΠΟ ΑΝΑΘΕΩΡΗΣΗ 1547/Δ/1993	ΑΝΔΡΑΒΙΔΑΣ- ΚΥΛΛΗΝΗΣ	ΥΔΟΜ ΠΥΡΓΟΥ

ΘΕΜΑ	ΤΕΥΧ.	ΦΕΚ	ΕΤΟΣ	ΠΕΡΙΟΧΗ	ΠΕΡΙΓΡΑΦΗ/ΣΧΟΛΙΑ	ΠΕΡΙΟΧΗ Ο.Τ.Α. ΙΣΧΥΟΣ	ΠΗΓΗ
Έγκριση διόδου ως υφισταμένης το έτος 1923 στην Ανδραβίδα που αρχίζει από την Αγ. Κων/νου και καταλήγει μπροστά στην ιδιοκτησία Ηλία Νικολόπουλου που διέρχεται από τις ιδιοκτησίες Νικ. Νικολόπουλου, Ιωάννου Νικολόπουλου, Γρηγορίου Νικολόπουλου κ.λπ	Δ	606	1984	ΑΝΔΡΑΒΙΔΑ		ΑΝΔΡΑΒΙΔΑΣ-ΚΥΛΛΗΝΗΣ	ΥΔΟΜ ΠΥΡΓΟΥ
Έγκριση διόδου ως προϋφισταμένης του έτους 1923 στην Ανδραβίδα που περικλείεται από τις οδούς Κωνσταντή Ανδραβιδιώτη και Νικολάου Γκουτζουρή (αδιάνοικτη) που διέρχεται από τις ιδιοκτησίες Δανιήλ Καγκελάρη, Κων. Καγκελάρη, Νικολάου Παλαιοδοθώρου, Παναγιώτη Μανιάτη κλπ. και που έχει πλάτος 5,305,8	Δ	651	1984	ΑΝΔΡΑΒΙΔΑ		ΑΝΔΡΑΒΙΔΑΣ-ΚΥΛΛΗΝΗΣ	ΥΠΕΝ
Καθορισμός ζωνών προστασίας στην ευρύτερη περιοχή του Φρουρίου Χλεμούτσι της Κοινότητας Κάστρου (Ν. Ηλείας και ειδικών όρων και περιορισμών δόμησης αυτής)	Δ	47	1985	ΚΑΣΤΡΟΥ		ΑΝΔΡΑΒΙΔΑΣ-ΚΥΛΛΗΝΗΣ	ΥΠΕΝ
Τρόπος καθορισμού ορίων οικισμών της χώρας μέχρι 2.000 κατοίκους, κατηγορίες αυτών και καθορισμός όρων και περιορισμών δόμησης τους	Δ	181	1985	ΓΕΝΙΚΟ	ΟΡΟΙ ΔΟΜΗΣΗΣ - ΧΩΡΙΣ ΣΧΕΔΙΟ	ΕΠΙΚΡΑΤΕΙΑ	ΕΤ
Τροποποίηση των όρων και περιορισμών δόμησης των γηπέδων των κειμένων εκτός των ρυμοτομικών σχεδίων των πόλεων και εκτός των ορίων των νομίμως υφισταμένων προ του έτους 1923 οικισμών	Δ	270	1985	ΓΕΝΙΚΟ	ΟΡΟΙ ΔΟΜΗΣΗΣ - ΧΩΡΙΣ ΣΧΕΔΙΟ	ΕΠΙΚΡΑΤΕΙΑ	ΕΤ
Έγκριση τροποποίησης σχεδίου πόλεως Αναβρίδας παρά την οδό Παν. Παύλου.	Δ	301	1985	ΑΝΔΡΑΒΙΔΑ		ΑΝΔΡΑΒΙΔΑΣ-ΚΥΛΛΗΝΗΣ	ΥΠΕΝ
Πολεοδόμηση και επέκταση οικισμών της χώρας μέχρι 2.000 κατοίκων και τροποποίηση του από 24.4.1985 Π. Δ/τος (ΦΕΚ 181/Δ)	Δ	414	1985	ΓΕΝΙΚΟ	ΟΡΟΙ ΔΟΜΗΣΗΣ - ΧΩΡΙΣ ΣΧΕΔΙΟ	ΕΠΙΚΡΑΤΕΙΑ	ΕΤ
Γενικός Οικοδομικός Κανονισμός	Α	210	1985	ΓΕΝΙΚΟ	Γ.Ο.Κ. 1985	ΕΠΙΚΡΑΤΕΙΑ	ΕΤ
Έγκριση Γενικού Πολεοδομικού Σχεδίου (Γ.Π.Σ.) του οικισμού Λεχαινών του δήμου Λεχαινών (ν. Ηλείας)	Δ	370	1986	ΛΕΧΑΙΝΑ	Γ.Π.Σ - ΠΟΛΕΟΔ ΣΧΕΔΙΟ	ΑΝΔΡΑΒΙΔΑΣ-ΚΥΛΛΗΝΗΣ	ΥΠΕΝ
Έγκριση της διόδου στα Λεχαινά Ηλείας ως προϋφισταμένης του έτους 1923	Δ	766	1986	ΛΕΧΑΙΝΑ	ΕΛΕΓΧΟΣ ΑΠΟ ΑΝΑΘΕΩΡΗΣΗ 1547/Δ/1993	ΑΝΔΡΑΒΙΔΑΣ-ΚΥΛΛΗΝΗΣ	ΥΠΕΝ
Έγκριση Γενικού Πολεοδομικού Σχεδίου (Γ.Π.Σ.) Κοινοτήτων Κυλλήνης και Κάτω Παναγιάς (Νομού Ηλείας)	Δ	882	1986	ΚΥΛΛΗΝΗ -- ΚΑΤΩ ΠΑΝΑΓΙΑ	Η ΗΜ/ΝΙΑ ΑΠΟΦΑΣΗΣ ΕΙΝΑΙ ΟΝΤΩΣ ΠΡΟΓΕΝΕΣΤΕΡΗ ΤΗΣ ΠΡΑΞΗΣ	ΑΝΔΡΑΒΙΔΑΣ-ΚΥΛΛΗΝΗΣ	ΥΠΕΝ

ΘΕΜΑ	ΤΕΥΧ.	ΦΕΚ	ΕΤΟΣ	ΠΕΡΙΟΧΗ	ΠΕΡΙΓΡΑΦΗ/ΣΧΟΛΙΑ	ΠΕΡΙΟΧΗ Ο.Τ.Α. ΙΣΧΥΟΣ	ΠΗΓΗ
Αναγνώριση διόδου μέσα στο σχέδιο πόλεως Λεχαινών ως προϋπάρχουσας του έτους 1923 και χαρακτηρισμός ως διατηρητέας στο Νομού Ηλείας	Δ	129 2	1986	ΛΕΧΑΙΝΑ	ΕΛΕΓΧΟΣ ΑΠΟ ΑΝΑΘΕΩΡΗΣΗ 1547/Δ/1993	ΑΝΔΡΑΒΙΔΑΣ-ΚΥΛΛΗΝΗΣ	ΥΔΟΜ ΠΥΡΓΟΥ
Επέκταση — Τροποποίηση του Σχεδίου πόλεως Ν. Μανωλάδος, Ν. Ηλείας.	Δ	130 0	1986	ΜΑΝΩΛΑΔΑ		ΑΝΔΡΑΒΙΔΑΣ-ΚΥΛΛΗΝΗΣ	ΥΔΟΜ ΠΥΡΓΟΥ
Αναγνώριση διόδου που υπάρχει πριν από το 1923 μέσα στο ρυμοτομικό σχέδιο Ανδραβίδας και χαρακτηρισμός αυτής ως διατηρητέας, Ν. Ηλείας	Δ	134 6	1986	ΑΝΔΡΑΒΙΔΑ		ΑΝΔΡΑΒΙΔΑΣ-ΚΥΛΛΗΝΗΣ	ΥΔΟΜ ΠΥΡΓΟΥ
Αναγνώριση διόδου στο σχέδιο πόλεως Βάρδας Ν. Ηλείας ότι υπάρχει πριν από το 1923, και χαρακτηρισμό αυτής ως διατηρητέας	Δ	103	1987	ΒΑΡΔΑ	ΕΛΕΓΧΟΣ ΑΠΟ ΑΝΑΘΕΩΡΗΣΗ 562/Δ/1989	ΑΝΔΡΑΒΙΔΑΣ-ΚΥΛΛΗΝΗΣ	ΥΔΟΜ ΠΥΡΓΟΥ
Κατηγοριοποίηση οικισμών κάτω των 2.000 κατοίκων Νομού Ηλείας	Δ	107	1987	ΟΙΚΙΣΜΟΙ	ΟΡΟΙ ΔΟΜΗΣΗΣ ΟΙΚΙΣΜΩΝ- ΧΩΡΙΣ ΣΧΕΔΙΟ	ΑΝΔΡΙΤΣΑΙΝΑΣ-ΚΡΕΣΤΕΝΩΝ - ΖΑΧΑΡΩΣ -- ΠΥΡΓΟΥ (ΗΛΕΙΑΣ) -- ΗΛΙΔΑΣ -- ΑΝΔΡΑΒΙΔΑΣ-ΚΥΛΛΗΝΗΣ	ΕΤ
Τροποποίηση ρυμοτομικού σχεδίου του νέου οικισμού Καλυβακίων Ν. Ηλείας	Δ	117	1987	ΚΑΛΥΒΑΚΙΑ	ΝΕΑ ΕΓΓΡΑΦΗ ΥΠΕΝ 2023	ΑΝΔΡΑΒΙΔΑΣ-ΚΥΛΛΗΝΗΣ	ΥΠΕΝ
Τροποποίηση των Π.Δ. από 24.4.1985 «τρόπος καθορισμού ορίων οικισμών της χώρας μέχρι 2.000 κατοίκους, κατηγορίες αυτών και καθορισμός όρων και περιορισμών δόμησης τους» (ΦΕΚ 181/Δ) και από 20.8.1985 «πολεοδόμηση και επέκταση οικισμών της χώρας μέχρι 2.000 κατοίκους και τροποποίηση του από 24.4.1985 Π. Δ/τος» (ΦΕΚ 414/Δ)	Δ	133	1987	ΓΕΝΙΚΟ	ΟΡΟΙ ΔΟΜΗΣΗΣ - ΧΩΡΙΣ ΣΧΕΔΙΟ	ΕΠΙΚΡΑΤΕΙΑ	ΕΤ
Κατηγορίες και περιεχόμενο χρήσεων γης	Δ	166	1987	ΓΕΝΙΚΟ	ΟΡΟΙ ΔΟΜΗΣΗΣ - ΧΩΡΙΣ ΣΧΕΔΙΟ	ΕΠΙΚΡΑΤΕΙΑ	ΕΤ
Τροποποίηση σχεδίου πόλεως Ανδραβίδας (οδού Δ.Υψηλάντη) στο Ν.Ηλείας	Δ	277	1987	ΑΝΔΡΑΒΙΔΑ		ΑΝΔΡΑΒΙΔΑΣ-ΚΥΛΛΗΝΗΣ	ΥΠΕΝ
Διόρθωση ασυμφωνίας σχεδίου πόλεως Βάρδας, καθορισμός χώρου πρασίνου και παιδικής χαράς και μετατροπή δρόμου του σχεδίου πόλεως σε πεζόδρομο	Δ	588	1987	ΒΑΡΔΑ	ΕΛΕΓΧΟΣ ΑΠΟ ΑΝΑΘΕΩΡΗΣΗ 562/Δ/1989	ΑΝΔΡΑΒΙΔΑΣ-ΚΥΛΛΗΝΗΣ	ΥΠΕΝ
Έγκριση γενικού πολεοδομικού σχεδίου του οικισμού Βάρδας της κοινότητας Βάρδας Ν. Ηλείας	Δ	771	1987	ΒΑΡΔΑ	ΓΕΝΙΚΟ	ΑΝΔΡΑΒΙΔΑΣ-ΚΥΛΛΗΝΗΣ	ΥΠΕΝ

ΘΕΜΑ	ΤΕΥΧ.	ΦΕΚ	ΕΤΟΣ	ΠΕΡΙΟΧΗ	ΠΕΡΙΓΡΑΦΗ/ΣΧΟΛΙΑ	ΠΕΡΙΟΧΗ Ο.Τ.Α. ΙΣΧΥΟΣ	ΠΗΓΗ
Κατηγοριοποίηση και καθορισμός ορίων οικισμού Αγ. Νικολάου Σπάτων Αγ. Κων/νος, Γεωργοπουλείκα επαρχίας Πάτρας του Ν. Αχαΐας	Δ	880	1987	ΟΙΚΙΣΜΟΙ	ΚΟΛΕΪΚΑ	ΑΝΔΡΑΒΙΔΑΣ-ΚΥΛΛΗΝΗΣ	ΠΕΡΙΦΕΡΕΙΑ ΔΥΤ. ΕΛΛΑΔΑΣ
Αναγνώριση διόδου μέσα στο σχέδιο πόλεως Βάρδας Ν. Ηλείας, ως προϋπάρχουσας του έτους 1923 και χαρακτηρισμός αυτής ως διατηρητέας	Δ	996	1987	ΒΑΡΔΑ	ΕΛΕΓΧΟΣ ΑΠΟ ΑΝΑΘΕΩΡΗΣΗ 562/Δ/1989	ΑΝΔΡΑΒΙΔΑΣ-ΚΥΛΛΗΝΗΣ	ΥΔΟΜ ΠΥΡΓΟΥ
Τροποποίηση των προηγούμενων αποφάσεων μας, σχετικών: α) Με την ένταξη σε κατηγορίες, β) Με τον καθορισμό των ορίων, γ) Με την επιβολή όρων και περιορισμών δόμησης, και δ) Με την επιβολή ειδικών όρων δόμησης, των οικισμών κάτω των 2.000 κατοίκων του Νομού Θεσσαλονίκης, και εναρμόνιση τους με το από 14.2.1987 Π.Δ. (ΦΕΚ 133Δ-/23.2.1987)	Δ	1007	1987	ΓΕΝΙΚΟ	ΟΡΟΙ ΔΟΜΗΣΗΣ - ΧΩΡΙΣ ΣΧΕΔΙΟ	ΕΠΙΚΡΑΤΕΙΑ	ΕΤ
Τροποποίηση σχεδίου πόλεως Λεχαινών (πλατεία Ηρώων), Ν. Ηλείας	Δ	1192	1987	ΛΕΧΑΙΝΑ	ΕΛΕΓΧΟΣ ΑΠΟ ΑΝΑΘΕΩΡΗΣΗ 1547/Δ/1993	ΑΝΔΡΑΒΙΔΑΣ-ΚΥΛΛΗΝΗΣ	ΥΔΟΜ ΠΥΡΓΟΥ
Καθορισμός ορίων οικισμών στο Ν. Ηλείας	Δ	1205	1987	ΟΙΚΙΣΜΟΙ	ΝΕΑΠΟΛΗ η ΜΠΕΝΤΕΝΙΟ	ΑΝΔΡΑΒΙΔΑΣ-ΚΥΛΛΗΝΗΣ	ΥΔΟΜ ΠΥΡΓΟΥ
Κατηγοριοποίηση οικισμών κάτω των 2000 κατοίκων, Ν. Ηλείας.	Δ	94	1988	ΟΙΚΙΣΜΟΙ	ΟΡΟΙ ΔΟΜΗΣΗΣ ΟΙΚΙΣΜΩΝ- ΧΩΡΙΣ ΣΧΕΔΙΟ -- ΛΕΙΠΕΙ Ο ΑΡΙΘΜΟΣ ΑΠΟΦΑΣΗΣ ΑΠΌ ΤΟ ΦΕΚ	ΑΝΔΡΙΤΣΑΙΝΑΣ-ΚΡΕΣΤΕΝΩΝ -- ΖΑΧΑΡΩΣ -- ΠΥΡΓΟΥ (ΗΛΕΙΑΣ) -- ΗΛΙΔΑΣ -- ΑΝΔΡΑΒΙΔΑΣ-ΚΥΛΛΗΝΗΣ	ΕΤ
Κατηγοριοποίηση οικισμών κάτω των 2000 κατοίκων Ν. Ηλείας.	Δ	113	1988	ΟΙΚΙΣΜΟΙ	ΟΡΟΙ ΔΟΜΗΣΗΣ ΟΙΚΙΣΜΩΝ- ΧΩΡΙΣ ΣΧΕΔΙΟ	ΑΝΔΡΙΤΣΑΙΝΑΣ-ΚΡΕΣΤΕΝΩΝ -- ΖΑΧΑΡΩΣ -- ΠΥΡΓΟΥ (ΗΛΕΙΑΣ) -- ΗΛΙΔΑΣ -- ΑΝΔΡΑΒΙΔΑΣ-ΚΥΛΛΗΝΗΣ	ΕΤ
Κατηγοριοποίηση και όροι δόμησης Οικισμών Ν. Ηλείας	Δ	183	1988	ΟΙΚΙΣΜΟΙ		ΑΝΔΡΙΤΣΑΙΝΑΣ-ΚΡΕΣΤΕΝΩΝ -- ΖΑΧΑΡΩΣ -- ΠΥΡΓΟΥ (ΗΛΕΙΑΣ) -- ΗΛΙΔΑΣ -- ΑΝΔΡΑΒΙΔΑΣ-ΚΥΛΛΗΝΗΣ	ΕΤ

ΘΕΜΑ	ΤΕΥΧ.	ΦΕΚ	ΕΤΟΣ	ΠΕΡΙΟΧΗ	ΠΕΡΙΓΡΑΦΗ/ΣΧΟΛΙΑ	ΠΕΡΙΟΧΗ Ο.Τ.Α. ΙΣΧΥΟΣ	ΠΗΓΗ
Τροποποίηση διατάξεων του ν. 1577/1985 Γενικός Οικοδομικός Κανονισμός και άλλες διατάξεις.	Α	91	1988	ΓΕΝΙΚΟ	Γ.Ο.Κ. 1988	ΕΠΙΚΡΑΤΕΙΑ	ΕΤ
Αναγνώριση τμήματος διόδου στο σχέδιο πόλεως Ανδραβίδας, ως προϋπάρχουσα του έτους 1923 και χαρακτηρισμός της ως διατηρητέας	Δ	375	1988	ΑΝΔΡΑΒΙΔΑ		ΑΝΔΡΑΒΙΔΑΣ-ΚΥΛΛΗΝΗΣ	ΥΠΕΝ
Καθορισμός χώρων για την ανέγερση κτιρίων κρατικού παιδικού σταθμού και περιφερειακού ιατρείου μέσα στο σχέδιο πόλεως Ανδραβίδας	Δ	422	1988	ΑΝΔΡΑΒΙΔΑ		ΑΝΔΡΑΒΙΔΑΣ-ΚΥΛΛΗΝΗΣ	ΥΠΕΝ
Χαρακτηρισμός οικισμών του Νομού Κυκλάδων ως παραδοσιακών και καθορισμός ειδικών όρων και περιορισμών δόμησης αυτών	Δ	504	1988	ΟΙΚΙΣΜΟΙ	ΧΑΡΑΚΤΗΡΙΣΜΟΣ ΠΑΡΑΔΟΣΙΑΚΩΝ ΟΙΚΙΣΜΩΝ	ΕΠΙΚΡΑΤΕΙΑ	ΕΤ
Καθορισμός ορίων και όρων δόμησης των οικισμών με πληθυσμό μέχρι 2.000 κατοίκους του Ν. Ηλείας	Δ	570	1988	ΟΙΚΙΣΜΟΙ	Ψαριον	ΑΝΔΡΑΒΙΔΑΣ-ΚΥΛΛΗΝΗΣ	ΥΔΟΜ ΠΥΡΓΟΥ
Αναγνώριση διόδου στο σχέδιο Πόλεως Βάρδας, ως προϋπάρχουσα του έτους 1923 και χαρακτηρισμός της ως διατηρητέας	Δ	158	1989	ΒΑΡΔΑ		ΑΝΔΡΑΒΙΔΑΣ-ΚΥΛΛΗΝΗΣ	ΥΔΟΜ ΠΥΡΓΟΥ
Τροποποίηση Ρυμοτομικού σχεδίου Νέας Μανωλάδας Ν. Ηλείας	Δ	158	1989	ΜΑΝΩΛΑΔΑ		ΑΝΔΡΑΒΙΔΑΣ-ΚΥΛΛΗΝΗΣ	ΥΠΕΝ
Ισχύς όρων δόμησης σε οικισμούς κάτω των 2000 κατοίκων του Ν. Ηλείας.	Δ	243	1989	ΟΙΚΙΣΜΟΙ	ΟΡΟΙ ΔΟΜΗΣΗΣ ΟΙΚΙΣΜΩΝ - ΧΩΡΙΣ ΣΧΕΔΙΟ	ΑΝΔΡΙΤΣΑΙΝΑ Σ-ΚΡΕΣΤΕΝΩΝ - ΖΑΧΑΡΩΣ -- ΠΥΡΓΟΥ (ΗΛΕΙΑΣ) -- ΗΛΙΔΑΣ -- ΑΝΔΡΑΒΙΔΑΣ-ΚΥΛΛΗΝΗΣ	ΕΤ
Καθορισμός γραμμής δόμησης στο Ν. Ηλείας	Δ	243	1989	ΓΕΝΙΚΟ	ΛΕΚΤΙΚΗ ΔΙΟΡΘΩΣΗ ΜΕ ΦΕΚ 371/Δ/1989	ΑΝΔΡΙΤΣΑΙΝΑ Σ-ΚΡΕΣΤΕΝΩΝ - ΖΑΧΑΡΩΣ -- ΠΥΡΓΟΥ (ΗΛΕΙΑΣ) -- ΗΛΙΔΑΣ -- ΑΝΔΡΑΒΙΔΑΣ-ΚΥΛΛΗΝΗΣ	ΕΤ
Τροποποίηση σχεδίου πόλεως Δήμου Ανδραβίδας Ν. Ηλείας	Δ	288	1989	ΑΝΔΡΑΒΙΔΑ		ΑΝΔΡΑΒΙΔΑΣ-ΚΥΛΛΗΝΗΣ	ΥΔΟΜ ΠΥΡΓΟΥ
Τροποποίηση του από 24.4.1985 Π.Δ/τος Τρόπος καθορισμού ορίων οικισμών της χώρας μέχρι 2000 κατοίκους κατηγορίες αυτών και καθορισμός όρων και περιορισμών δόμησής τους (Δ' 181)	Δ	293	1989	ΟΙΚΙΣΜΟΙ	ΟΡΟΙ ΔΟΜΗΣΗΣ - ΧΩΡΙΣ ΣΧΕΔΙΟ	ΕΠΙΚΡΑΤΕΙΑ	ΕΤ

ΘΕΜΑ	ΤΕΥΧ.	ΦΕΚ	ΕΤΟΣ	ΠΕΡΙΟΧΗ	ΠΕΡΙΓΡΑΦΗ/ΣΧΟΛΙΑ	ΠΕΡΙΟΧΗ Ο.Τ.Α. ΙΣΧΥΟΣ	ΠΗΓΗ
Έγκριση γενικού πολεοδομικού σχεδίου (ΓΠΣ) του οικισμού Ανδραβίδας του Δήμου Ανδραβίδας Ν. Ηλείας	Δ	325	1989	ΑΝΔΡΑΒΙΔΑ	ΓΕΝΙΚΟ -- ΤΡΟΠΟΠΟΙΕΙΤΑΙ ΜΕ ΦΕΚ 1243/Δ/1994 ΛΕΙΠΕΙ ΔΙΑΓΡΑΜΜΑ	ΑΝΔΡΑΒΙΔΑΣ-ΚΥΛΛΗΝΗΣ	ΥΠΕΝ
Καθορισμός ορίων, όρων και περιορισμών δόμησης και κατηγοριοποίηση του οικισμού ΜΥΡΣΙΝΗ με πληθυσμό μέχρι 2.000 κατοίκους Νομού Ηλείας	Δ	440	1989	ΟΙΚΙΣΜΟΙ	ΜΥΡΣΙΝΗ	ΑΝΔΡΑΒΙΔΑΣ-ΚΥΛΛΗΝΗΣ	ΥΔΟΜ ΠΥΡΓΟΥ
Καθορισμός ορίων, όρων και περιορισμών δόμησης και κατηγοριοποίηση του οικισμού Θανασουλαϊκά Καπελέτου με πληθυσμό μέχρι 2.000 κατοίκους Νομού Ηλείας	Δ	458	1989	ΟΙΚΙΣΜΟΙ	Θανασουλαϊκά Μαυρογιανναϊκά Καπελέτου	ΑΝΔΡΑΒΙΔΑΣ-ΚΥΛΛΗΝΗΣ	ΥΔΟΜ ΠΥΡΓΟΥ
Έγκριση πολεοδομικής μελέτης αναθεώρησης του οικισμού Βάρδας του Νομού Ηλείας	Δ	562	1989	ΒΑΡΔΑ	ΑΝΑΘΕΩΡΗΣΗ -- ΤΡΟΠΟΠΟΙΟΥΝΤΑΙ ΟΡΟΙ ΔΟΜΗΣΗΣ ΑΠΟ ΦΕΚ 392/Δ/1992 -- ΑΝΑΚΑΛΕΙΤΑΙ ΜΕΡΙΚΩΣ ΑΠΟ ΦΕΚ 1088/Δ/2002 ΑΠΟΦ οικ.6530 Γ.Γ ΠΕΡ	ΑΝΔΡΑΒΙΔΑΣ-ΚΥΛΛΗΝΗΣ	ΥΔΟΜ ΠΥΡΓΟΥ
Καθορισμός ορίων, όρων και περιορισμών δόμησης και κατηγοριοποίηση του οικισμού ΝΕΟΧΩΡΙΟΥ ΚΥΛΛΗΝΗΣ με πληθυσμό μέχρι 2.000 κατοίκων Ν. Ηλείας	Δ	715	1989	ΟΙΚΙΣΜΟΙ	Νεοχώρι	ΑΝΔΡΑΒΙΔΑΣ-ΚΥΛΛΗΝΗΣ	ΥΔΟΜ ΠΥΡΓΟΥ
Αναγνώριση διόδου στο σχέδιο Πόλεως Βάρδας Ν. Ηλείας, ως προϋπάρχουσας του έτους 1923 και χαρακτηρισμός της ως διατηρητέας	Δ	379	1990	ΒΑΡΔΑ		ΑΝΔΡΑΒΙΔΑΣ-ΚΥΛΛΗΝΗΣ	ΥΠΕΝ
Τροποποίηση σχεδίου και χαρακτηρισμός Πεζοδρόμου στο σχέδιο Πόλεως Ανδραβίδας Ν. Ηλείας	Δ	379	1990	ΑΝΔΡΑΒΙΔΑ		ΑΝΔΡΑΒΙΔΑΣ-ΚΥΛΛΗΝΗΣ	ΥΠΕΝ
Τροποποίηση σχεδίου πόλεως Κυλλήνης Ν. Ηλείας	Δ	478	1990	ΚΥΛΛΗΝΗ		ΑΝΔΡΑΒΙΔΑΣ-ΚΥΛΛΗΝΗΣ	ΥΔΟΜ ΠΥΡΓΟΥ
Έγκριση πολεοδομικής μελέτης της κοινότητας Βάρδας (Ν. Ηλείας) και τροποποίηση του εγκεκριμένου σχεδίου της ίδιας κοινότητας στα σημεία σύνδεσης	Δ	614	1990	ΒΑΡΔΑ	ΕΝΤΑΞΗ -- ΚΑΙ ΟΡΟΙ ΔΟΜΗΣΗΣ	ΑΝΔΡΑΒΙΔΑΣ-ΚΥΛΛΗΝΗΣ	ΥΠΕΝ
Καθορισμός ορίων κοινότητας Αρετής Ν. Ηλείας	Δ	719	1990	ΟΙΚΙΣΜΟΙ	Αρετής	ΑΝΔΡΑΒΙΔΑΣ-ΚΥΛΛΗΝΗΣ	ΥΔΟΜ ΠΥΡΓΟΥ
Καθορισμός ορίων και όρων δόμησης οικισμών μέχρι 2.000 κατ. του Ν. Ηλείας που έχουν χαρακτηρισθεί στάσιμοι σύμφωνα με την υπ' αριθ. 7687/83 απόφαση Νομάρχης Ηλείας	Δ	719	1990	ΟΙΚΙΣΜΟΙ	ΟΡΟΙ ΔΟΜΗΣΗΣ ΟΙΚΙΣΜΩΝ	ΑΝΔΡΙΤΣΑΙΝΑΣ-ΚΡΕΣΤΕΝΩΝ - ΖΑΧΑΡΩΣ -- ΠΥΡΓΟΥ (ΗΛΕΙΑΣ) -- ΗΛΙΔΑΣ -- ΑΝΔΡΑΒΙΔΑΣ-ΚΥΛΛΗΝΗΣ	ΕΤ

ΘΕΜΑ	ΤΕΥΧ.	ΦΕΚ	ΕΤΟΣ	ΠΕΡΙΟΧΗ	ΠΕΡΙΓΡΑΦΗ/ΣΧΟΛΙΑ	ΠΕΡΙΟΧΗ Ο.Τ.Α. ΙΣΧΥΟΣ	ΠΗΓΗ
Επέκταση ορίων συνοικισμού Θανασουλέικα Κοινότητας Καπελέτου Ν. Ηλείας	Δ	719	1990	ΟΙΚΙΣΜΟΙ	Θανασουλέικα, Μαυρογιαννέικα, Καπελέτι	ΑΝΔΡΑΒΙΔΑΣ- ΚΥΛΛΗΝΗΣ	ΥΔΟΜ ΠΥΡΓΟΥ
Τροποποίηση σχεδίου πόλεως Βάρδας (κατάργηση δρόμου μεταξύ Ο.Τ. 47 και 48)	Δ	504	1991	ΒΑΡΔΑ		ΑΝΔΡΑΒΙΔΑΣ- ΚΥΛΛΗΝΗΣ	ΥΔΟΜ ΠΥΡΓΟΥ
Τροποποίηση σχεδίου πόλεως Βάρδας Ν. Ηλείας στα Ο.Τ. 104 και 117	Δ	596	1991	ΒΑΡΔΑ		ΑΝΔΡΑΒΙΔΑΣ- ΚΥΛΛΗΝΗΣ	ΥΔΟΜ ΠΥΡΓΟΥ
Αναγνώριση διόδου ως προϋπάρχουσας του έτους 1923 και χαρακτηρισμός της διατηρητέας στο σχέδιο πόλεως Ανδραβίδας Ν. Ηλείας	Δ	656	1991	ΑΝΔΡΑΒΙΔΑ		ΑΝΔΡΑΒΙΔΑΣ- ΚΥΛΛΗΝΗΣ	ΥΔΟΜ ΠΥΡΓΟΥ
Τροποποίηση ρυμοτομικού σχεδίου Πόλεως Βάρδας Ο.Τ. 58 (πεζόδρομος) στο Ν. Ηλείας	Δ	681	1991	ΒΑΡΔΑ		ΑΝΔΡΑΒΙΔΑΣ- ΚΥΛΛΗΝΗΣ	ΥΠΕΝ
Τροποποίηση σχεδίου Πόλεως Κυλλήνης Ν. Ηλείας	Δ	859	1991	ΚΥΛΛΗΝΗ		ΑΝΔΡΑΒΙΔΑΣ- ΚΥΛΛΗΝΗΣ	ΥΔΟΜ ΠΥΡΓΟΥ
Μερική τροποποίηση της Ε.Π.Α. 79/25.8.89 ΦΕΚ 562/Δ/ 11.9.89 απόφασης Νομάρχη Ηλείας	Δ	392	1992	ΒΑΡΔΑ	ΟΡΟΙ ΔΟΜΗΣΗΣ	ΑΝΔΡΑΒΙΔΑΣ- ΚΥΛΛΗΝΗΣ	ΕΤ
Καθορισμός ορίων, όρων και περιορισμών δόμησης και κατηγοριοποίηση του οικισμού Σταφιδοκάμπου με πληθυσμό κάτω των 2.000 κατ	Δ	411	1992	ΟΙΚΙΣΜΟΙ	Σταφιδόκαμπος	ΑΝΔΡΑΒΙΔΑΣ- ΚΥΛΛΗΝΗΣ	ΥΔΟΜ ΠΥΡΓΟΥ
Καθορισμός ορίων και όρων δόμησης των οικισμών με πληθυσμό μέχρι 2.000 κατοίκους του Ν. Ηλείας	Δ	654	1992	ΟΙΚΙΣΜΟΙ	ΟΡΟΙ ΔΟΜΗΣΗΣ ΟΙΚΙΣΜΩΝ - ΧΩΡΙΣ ΣΧΕΔΙΟ - ΔΗΜΟΣΙΕΥΣΗ ΔΙΑΓΡΑΜΜΑΤΩΝ ΤΟΥ ΦΕΚ 570/Δ/1988	ΑΝΔΡΙΤΣΑΙΝΑ Σ- ΚΡΕΣΤΕΝΩΝ - - ΖΑΧΑΡΩΣ -- ΠΥΡΓΟΥ (ΗΛΕΙΑΣ) -- ΗΛΙΔΑΣ -- ΑΝΔΡΑΒΙΔΑΣ- ΚΥΛΛΗΝΗΣ	ΕΤ
Καθορισμός ορίων, όρων και περιορισμών δόμησης και κατηγοριοποίηση του οικισμού Στρούσι Ν. Ηλείας, κάτω των 2.000 κατοίκων	Δ	702	1992	ΟΙΚΙΣΜΟΙ	Στρούσι	ΑΝΔΡΑΒΙΔΑΣ- ΚΥΛΛΗΝΗΣ	ΥΔΟΜ ΠΥΡΓΟΥ
Τροποποίηση σχεδίου πόλεως Βάρδας Ν. Ηλείας Ο.Τ. 149 (πιν. 8)	Δ	881	1992	ΒΑΡΔΑ		ΑΝΔΡΑΒΙΔΑΣ- ΚΥΛΛΗΝΗΣ	ΥΔΟΜ ΠΥΡΓΟΥ
Τροποποίηση σχεδίου πόλεως Ανδραβίδας Ν. Ηλείας (χαρακτηρισμός χώρου για ανέγερση Δημοτικού Μεγάρου και Πολιτιστικού Κέντρου παρά την οδό Παν. Παύλου)	Δ	882	1992	ΑΝΔΡΑΒΙΔΑ	+ ΟΡΟΙ ΔΟΜΗΣΗΣ - ΤΡΟΠΟΠΟΙΕΙΤΑΙ Σ.Δ. ΣΤΟ ΦΕΚ 643/Δ/1993	ΑΝΔΡΑΒΙΔΑΣ- ΚΥΛΛΗΝΗΣ	ΥΔΟΜ ΠΥΡΓΟΥ
Τροποποίηση σχεδίου πόλεως Βάρδας Ν. Ηλείας (στα Ο.Τ. 66 - 67 - 67α 96α 96 95 - 98 - 97)	Δ	882	1992	ΒΑΡΔΑ		ΑΝΔΡΑΒΙΔΑΣ- ΚΥΛΛΗΝΗΣ	ΥΔΟΜ ΠΥΡΓΟΥ
Χαρακτηρισμός χώρου για την ανέγερση κτηρίου κοινής ωφελείας στην κοινότητα Σταφιδοκάμπου Ν. Ηλείας	Δ	104 9	1992	ΚΧ- ΟΙΚΙΣΜΩΝ	ΕΝΤΑΞΗ	ΑΝΔΡΑΒΙΔΑΣ- ΚΥΛΛΗΝΗΣ	ΥΔΟΜ ΠΥΡΓΟΥ

ΘΕΜΑ	ΤΕΥΧ.	ΦΕΚ	ΕΤΟΣ	ΠΕΡΙΟΧΗ	ΠΕΡΙΓΡΑΦΗ/ΣΧΟΛΙΑ	ΠΕΡΙΟΧΗ Ο.Τ.Α. ΙΣΧΥΟΣ	ΠΗΓΗ
Χαρακτηρισμός χώρου ανεγερσεως κτιρίου διακινήσεως επιβατών λιμένος Κυλλήνης Ν. Ηλείας	Δ	140 1	1992	ΚΥΛΛΗΝΗ		ΑΝΔΡΑΒΙΔΑΣ-ΚΥΛΛΗΝΗΣ	ΥΔΟΜ ΠΥΡΓΟΥ
Επέκταση ορίων Κοιν. Νέας Μανωλάδος του Ν. Ηλείας.	Δ	620	1993	ΟΙΚΙΣΜΟΙ	Νέα Μανωλάδα	ΑΝΔΡΑΒΙΔΑΣ-ΚΥΛΛΗΝΗΣ	ΥΔΟΜ ΠΥΡΓΟΥ
Τροποποίηση της 1057/92 απόφασης Νομάρχη Ηλείας ως προς την αύξηση του Σ.Δ	Δ	643	1993	ΑΝΔΡΑΒΙΔΑ	ΟΡΟΙ ΔΟΜΗΣΗΣ - ΧΩΡΙΣ ΣΧΕΔΙΟ	ΑΝΔΡΑΒΙΔΑΣ-ΚΥΛΛΗΝΗΣ	ΕΤ
Μέτρα για την προστασία των βιότοπων Δάσους Στροφυλιάς (Ν. Αχαΐας - Ν. Ηλείας), Λιμνοθάλασσας Κοτυχίου (Ν. Ηλείας) και της ευρύτερης περιοχής τους.	Β	506	1993	ΓΕΝΙΚΟ	ΖΟΕ ΑΧΑΪΑΣ - ΗΛΕΙΑΣ - ΕΙΝΑΙ ΤΕΥΧΟΣ Β	ΑΝΔΡΑΒΙΔΑΣ-ΚΥΛΛΗΝΗΣ	ΥΠΕΝ
Τροποποίηση του Γενικού Πολεοδομικού Σχεδίου (Γ.Π.Σ.) της Κοινότητας Κυλλήνης (Ν. Ηλείας).	Δ	844	1993	ΚΥΛΛΗΝΗ	ΤΡΟΠΟΠΟΙΕΙΤΑΙ ΜΕ ΦΕΚ 1242/Δ/1994	ΑΝΔΡΑΒΙΔΑΣ-ΚΥΛΛΗΝΗΣ	ΥΠΕΝ
Καθορισμός όρων και περιορισμών δόμησης για την ανέγερση κτιρίου διακίνησης επιβατών που βρίσκεται εντός της χερσαίας ζώνης του λιμένος Κυλλήνης (Ν. Ηλείας)	Δ	938	1993	ΚΥΛΛΗΝΗ	ΟΡΟΙ ΔΟΜΗΣΗΣ	ΑΝΔΡΑΒΙΔΑΣ-ΚΥΛΛΗΝΗΣ	ΕΤ
Επέκταση ορίων οικισμού Καπελέτου με πληθυσμό κάτω των 2.000 του Ν. Ηλείας	Δ	104 9	1993	ΟΙΚΙΣΜΟΙ	ΚΑΠΕΛΕΤΟ	ΑΝΔΡΑΒΙΔΑΣ-ΚΥΛΛΗΝΗΣ	ΥΔΟΜ ΠΥΡΓΟΥ
Καθορισμός Ζώνης Οικιστικού Ελέγχου, κατωτάτου ορίου κατάτμησης και λοιπών όρων και περιορισμών δόμησης στην εκτός εγκεκριμένου ρυμοτομικού σχεδίου και εκτός ορίων οικισμών προϋφιστάμενων του έτους 1923 παραλιακή περιοχή Δήμων και κοινοτήτων Νομού Ηλείας	Δ	116 1	1993	ΓΕΝΙΚΟ	ΖΟΕ ΗΛΕΙΑΣ - ΤΑ ΔΙΑΓΡΑΜΜΑΤΑ ΤΟΥ Δ/ΤΟΣ ΔΗΜΟΣΙΕΥΟΝΤΑΙ ΣΤΟ ΦΕΚ 86/Δ/1994	ΠΗΝΕΙΟΥ -- ΑΝΔΡΑΒΙΔΑΣ-ΚΥΛΛΗΝΗΣ	ΥΠΕΝ
Καθορισμός ορίων, όρων και περιορισμών δόμησης και κατηγοριοποίηση του οικισμού Κάστρου κάτω των 2.000 κατ. του Ν. Ηλείας	Δ	123 2	1993	ΟΙΚΙΣΜΟΙ	Κάστρο	ΑΝΔΡΑΒΙΔΑΣ-ΚΥΛΛΗΝΗΣ	ΥΔΟΜ ΠΥΡΓΟΥ
Επέκταση ορίων οικισμού Μπρινια Μανωλάδας του Ν. Ηλείας με πληθυσμό κάτω των 2.000 κατοίκων του Ν. Ηλείας	Δ	151 9	1993	ΟΙΚΙΣΜΟΙ	ΜΠΡΙΝΙΑ*ΕΚΚΡΕΜΕΙ Ο ΧΑΡΑΚΤΗΡΙΣΜΟΣ ΤΟΥ ΟΙΚΙΣΜΟΥ	ΑΝΔΡΑΒΙΔΑΣ-ΚΥΛΛΗΝΗΣ	ΥΠΕΝ
Έγκριση Πολεοδομικής Μελέτης Αναθεώρησης του σχεδίου πόλης Λεχαιών Ν. Ηλείας	Δ	154 7	1993	ΛΕΧΑΙΝΑ	-- ΑΝΑΘΕΩΡΗΣΗ -- ΚΑΙ ΟΡΟΙ ΔΟΜΗΣΗΣ -- ΤΡΟΠΟΠΟΙΟΥΝΤΑΙ ΜΕΡΙΚΩΣ ΟΡΟΙ ΔΟΜΗΣΗΣ ΑΠΟ ΦΕΚ 848/Δ/1994	ΑΝΔΡΑΒΙΔΑΣ-ΚΥΛΛΗΝΗΣ	ΥΔΟΜ ΠΥΡΓΟΥ
Τροποποίηση σχεδίου πόλεως Κάτω Παναγιάς Κυλλήνης Ν. Ηλείας (αναγνώριση δρόμων στο σχέδιο πόλεως)	Δ	5	1994	ΚΥΛΛΗΝΗ		ΑΝΔΡΑΒΙΔΑΣ-ΚΥΛΛΗΝΗΣ	ΥΔΟΜ ΠΥΡΓΟΥ

ΘΕΜΑ	ΤΕΥΧ.	ΦΕΚ	ΕΤΟΣ	ΠΕΡΙΟΧΗ	ΠΕΡΙΓΡΑΦΗ/ΣΧΟΛΙΑ	ΠΕΡΙΟΧΗ Ο.Τ.Α. ΙΣΧΥΟΣ	ΠΗΓΗ
Τροποποίηση σχεδίου πόλεως Ανδραβίδας παρά την οδό Ανδραβιδιώτη στο Ο.Τ. 170 Νομού Ηλείας	Δ	269	1994	ΑΝΔΡΑΒΙΔΑ	ΑΝΑΔΗΜΟΣΙΕΥΘΗΚΕ ΣΤΟ ΦΕΚ 284/Δ/1994	ΑΝΔΡΑΒΙΔΑΣ-ΚΥΛΛΗΝΗΣ	ΥΔΟΜ ΠΥΡΓΟΥ
Τροποποίηση σχεδίου πόλεως Ανδραβίδας Ν. Ηλείας παρά την οδό Ανδραβιδιώτη στο Ο.Τ. 170	Δ	284	1994	ΑΝΔΡΑΒΙΔΑ	ΑΝΑΔΗΜΟΣΙΕΥΣΗ ΤΟΥ ΦΕΚ 269/Δ/1994	ΑΝΔΡΑΒΙΔΑΣ-ΚΥΛΛΗΝΗΣ	ΥΔΟΜ ΠΥΡΓΟΥ
Καθορισμός όρων δόμησης στα Ο.Τ. 66 - 67 - 67α -96α - 96 - 95 - 98 - 97 στο σχέδιο Βάρδας	Δ	293	1994	ΒΑΡΔΑ	ΟΡΟΙ ΔΟΜΗΣΗΣ	ΑΝΔΡΑΒΙΔΑΣ-ΚΥΛΛΗΝΗΣ	ΥΔΟΜ ΠΥΡΓΟΥ
Καθορισμός ορίων, όρων και περιορισμών δόμησης και κατηγοριοποίηση του οικισμού Κουρτεσίου με πληθ. κάτω των 2.000 κατ.	Δ	765	1994	ΟΙΚΙΣΜΟΙ		ΑΝΔΡΑΒΙΔΑΣ-ΚΥΛΛΗΝΗΣ	ΥΔΟΜ ΠΥΡΓΟΥ
Τροποποίηση όρων δόμησης και διόρθωση ορίων του εγκεκριμένου σχεδίου πόλης Λεχαιών, Ν. Ηλείας	Δ	848	1994	ΛΕΧΑΙΝΑ	ΚΑΙ ΟΡΟΙ ΔΟΜΗΣΗΣ	ΑΝΔΡΑΒΙΔΑΣ-ΚΥΛΛΗΝΗΣ	ΥΠΕΝ
Τροποποίηση σχεδίου πόλεως Κοινότητας Κάτω Παναγιάς Κυλλήνης στο Ο.Τ. 13 (Αποχαρακτηρισμός τμήματος πλατείας για την ανέγερση περιπτέρου).	Δ	111 1	1994	ΚΥΛΛΗΝΗ		ΑΝΔΡΑΒΙΔΑΣ-ΚΥΛΛΗΝΗΣ	ΥΠΕΝ
Τροποποίηση σχεδίου πόλεως Λεχαιών Ν. Ηλείας Ο.Τ. Β77 (Αποχαρακτηρισμός χώρου βρεφονηπιακού Σταθμού και χαρακτηρισμός του οικοδομικό τετράγωνο)	Δ	120 8	1994	ΛΕΧΑΙΝΑ		ΑΝΔΡΑΒΙΔΑΣ-ΚΥΛΛΗΝΗΣ	ΥΠΕΝ
Τροποποίηση του Γενικού Πολεοδομικού Σχεδίου (ΓΠΣ) των Κοινοτήτων Κυλλήνης και Κάτω Παναγιάς (Ν. Ηλείας)	Δ	124 2	1994	ΚΥΛΛΗΝΗ -- ΚΑΤΩ ΠΑΝΑΓΙΑ		ΑΝΔΡΑΒΙΔΑΣ-ΚΥΛΛΗΝΗΣ	ΥΠΕΝ
Έγκριση γενικού πολεοδομικού σχεδίου (ΓΠΣ) του οικισμού Ανδραβίδας του Δήμου Ανδραβίδας Ν. Ηλείας	Δ	124 3	1994	ΑΝΔΡΑΒΙΔΑ		ΑΝΔΡΑΒΙΔΑΣ-ΚΥΛΛΗΝΗΣ	ΥΠΕΝ
Τροποποίηση σχεδίου πόλεως Ανδραβίδας στο Ο.Τ. 220.	Δ	127 6	1994	ΑΝΔΡΑΒΙΔΑ		ΑΝΔΡΑΒΙΔΑΣ-ΚΥΛΛΗΝΗΣ	ΥΠΕΝ
Τροποποίηση του σχεδίου πόλεως Βάρδας Ν. Ηλείας	Δ	138 4	1994	ΒΑΡΔΑ		ΑΝΔΡΑΒΙΔΑΣ-ΚΥΛΛΗΝΗΣ	ΥΠΕΝ
Πεζοδρόμηση τμήματος Κοινοτικής οδού Ευαγγελιστρίας, στην Κοινότητα Σταφιδοκάμπου Ν. Ηλείας	Δ	577	1995	ΑΝΔΡΑΒΙΔΑ		ΑΝΔΡΑΒΙΔΑΣ-ΚΥΛΛΗΝΗΣ	ΥΠΕΝ
Τροποποίηση Γενικού Πολεοδομικού Σχεδίου (ΓΠΣ) του οικισμού Λεχαιών του δήμου Λεχαιών (Ν. Ηλείας)	Δ	921	1995	ΛΕΧΑΙΝΑ	Γ.Π.Σ - Π1.11-ΠΟΛΕΟΔ. ΣΧΕΔΙΟ	ΑΝΔΡΑΒΙΔΑΣ-ΚΥΛΛΗΝΗΣ	ΥΠΕΝ
Έγκριση Τοπικού Ρυμοτομικού σχεδίου για την ανέγερση οικισμού Ο.Ε.Κ. ΛΕΧΑΙΝΑ Ι στο Δήμο Λεχαιών	Δ	119 6	1995	ΛΕΧΑΙΝΑ	ΕΝΤΑΞΗ + ΟΡΟΙ ΔΟΜΗΣΗΣ	ΑΝΔΡΑΒΙΔΑΣ-ΚΥΛΛΗΝΗΣ	ΥΠΕΝ
Καθορισμός όρων δόμησης για την κατασκευή αποδυτηρίων Κοινοτικού Γυμναστηρίου Κοινότητας Μυρσίνης Ν. Ηλείας	Δ	108 8	1996	Κ.Φ. ΟΙΚΙΣΜΩΝ	ΚΑΘΟΡΙΣΜΟΣ ΧΡΗΣΗΣ + ΟΡΟΙ ΔΟΜΗΣΗΣ	ΑΝΔΡΑΒΙΔΑΣ-ΚΥΛΛΗΝΗΣ	ΥΔΟΜ ΠΥΡΓΟΥ

ΘΕΜΑ	ΤΕΥΧ.	ΦΕΚ	ΕΤΟΣ	ΠΕΡΙΟΧΗ	ΠΕΡΙΓΡΑΦΗ/ΣΧΟΛΙΑ	ΠΕΡΙΟΧΗ Ο.Τ.Α. ΙΣΧΥΟΣ	ΠΗΓΗ
Επέκταση ορίων οικισμού Μυρσίνης του Ν. Ηλείας με πληθ. κάτω των 2.000 κατ	Δ	1397	1996	ΟΙΚΙΣΜΟΙ		ΑΝΔΡΑΒΙΔΑΣ-ΚΥΛΛΗΝΗΣ	ΥΔΟΜ ΠΥΡΓΟΥ
Χωροθέτηση και οικιστική καταλληλότητα έκτασης ιδιοκτησίας ESSEX INTERNATIONAL OVERSEAS SA.» στη θέση «Κσταράχι» του Δήμου Λεχαινών (Ν. Ηλείας)	Δ	1020	1998	ΛΕΧΑΙΝΑ		ΑΝΔΡΑΒΙΔΑΣ-ΚΥΛΛΗΝΗΣ	ΥΠΕΝ
Καθορισμός ορίων, όρων και περιορισμών δόμησης και κατηγοριοποίηση του οικισμού - Σερμπανι» Βαρδας Ν. Ηλείας με πληθ. κάτω των 2.000 κατ.	Δ	194	1999	ΟΙΚΙΣΜΟΙ		ΑΝΔΡΑΒΙΔΑΣ-ΚΥΛΛΗΝΗΣ	ΥΠΕΝ
Έγκριση πολεοδομικής μελέτης τμήματος του οικισμού Λεχαινών Δήμου Λεχαινών (Ν. Ηλείας).	Δ	868	1999	ΛΕΧΑΙΝΑ	ΕΝΤΑΞΗ -- ΚΑΙ ΟΡΟΙ ΔΟΜΗΣΗΣ	ΑΝΔΡΑΒΙΔΑΣ-ΚΥΛΛΗΝΗΣ	ΥΠΕΝ
Διόρθωση σφάλματος στο από 24.8.99 Π.Δ. έγκριση Π.Μ. τμήματος του οικισμού Λεχαινών Ν. Ηλείας	Δ	57	2000	ΛΕΧΑΙΝΑ	ΛΕΙΠΕΙ ΔΙΑΓΡΑΜΜΑ - ΑΝΤΙΚΑΘΙΣΤΑ ΔΙΑΓΡΑΜΜΑ 4 ΤΟΥ ΦΕΚ 868/Δ/1999	ΑΝΔΡΑΒΙΔΑΣ-ΚΥΛΛΗΝΗΣ	ΥΠΕΝ
ΤΡΟΠΟΠΟΙΗΣΗ ΤΩΝ ΔΙΑΤΑΞΕΩΝ ΤΟΥ Ν. 1577/1985 ΓΕΝΙΚΟΣ ΟΙΚΟΔΟΜΙΚΟΣ ΚΑΝΟΝΙΣΜΟΣ ΚΑΙ ΑΛΛΕΣ ΠΟΛΕΟΔΟΜΙΚΕΣ ΔΙΑΤΑΞΕΙΣ	Α	140	2000	ΓΕΝΙΚΟ	Γ.Ο.Κ. 2000	ΕΠΙΚΡΑΤΕΙΑ	ΕΤ
Τροποποίηση εγκεκριμένου σχεδίου πόλεως Λεχαινών στην οδό Αλαμάνας και παρά το Β~ Δημοτικό Σχολείο	Δ	337	2001	ΛΕΧΑΙΝΑ		ΑΝΔΡΑΒΙΔΑΣ-ΚΥΛΛΗΝΗΣ	ΥΠΕΝ
Τροποποίηση εγκεκριμένου Σχεδίου Πόλεως Λεχαινών για την κατάργηση του αδιάνοικτου τμήματος της οδού Κ. Παλαμά μεταξύ των οδών Γρηγορίου Ε και Αλ. Παπάγου στα Λεχαινά Ηλείας	Δ	827	2001	ΛΕΧΑΙΝΑ		ΑΝΔΡΑΒΙΔΑΣ-ΚΥΛΛΗΝΗΣ	ΥΠΕΝ
Εγκρίνονται οι ζητούμενοι όροι δόμησης για την ανέγερση κλειστού Γυμναστηρίου όγκου 14953 m3 στην εκτός σχεδίου περιοχή ιδιοκτησίας Δήμου Λεχαινών και Δ. Ανδραβίδα.	Δ	672	2002	ΛΕΧΑΙΝΑ	ΟΡΟΙ ΔΟΜΗΣΗΣ - ΔΕΝ ΘΕΛΟΥΜΕ ΤΙΣ ΤΟΜΕΣ	ΑΝΔΡΑΒΙΔΑΣ-ΚΥΛΛΗΝΗΣ	ΥΔΟΜ ΗΛΙΔΑΣ
Αναθεώρηση εγκεκριμένου σχεδίου πόλεως Βάρδας και μερική ανάκληση της ΕΠΑ 79/89 απόφασης Νομάρχη στα Ο.Τ. 066, 096Α, 096, 097, 098, 099, 100 του σχεδίου αναθεώρησης Βάρδας, Ν. Αχαΐας	Δ	1088	2002	ΒΑΡΔΑ	ΔΙΑΓΡΑΜΜΑΤΑ ΑΝΑΘΕΩΡΗΣΗΣ	ΑΝΔΡΑΒΙΔΑΣ-ΚΥΛΛΗΝΗΣ	ΥΠΕΝ
Τροποποίηση του Σχεδίου Πόλεως Ανδραβίδας (κλείσιμο του Ο.Τ. 23).	Δ	577	2003	ΑΝΔΡΑΒΙΔΑ		ΑΝΔΡΑΒΙΔΑΣ-ΚΥΛΛΗΝΗΣ	ΥΔΟΜ ΠΥΡΓΟΥ
Τροποποίηση τμήματος του Σχεδίου πόλεως Κυλλήνης Ν. Ηλείας στα Ο.Τ. 42-43-44-53 & 54.	Δ	617	2003	ΚΥΛΛΗΝΗ	ΔΙΑΓΡΑΜΜΑΤΑ	ΑΝΔΡΑΒΙΔΑΣ-ΚΥΛΛΗΝΗΣ	ΥΔΟΜ ΠΥΡΓΟΥ
Τροποποίηση στο Σχέδιο πόλεως Βάρδας Ν. Ηλείας στο Ο.Τ. 148 (Αλλαγή χρήσης)	Δ	627	2003	ΒΑΡΔΑ		ΑΝΔΡΑΒΙΔΑΣ-ΚΥΛΛΗΝΗΣ	ΥΔΟΜ ΗΛΙΔΑΣ

ΘΕΜΑ	ΤΕΥΧ.	ΦΕΚ	ΕΤΟΣ	ΠΕΡΙΟΧΗ	ΠΕΡΙΓΡΑΦΗ/ΣΧΟΛΙΑ	ΠΕΡΙΟΧΗ Ο.Τ.Α. ΙΣΧΥΟΣ	ΠΗΓΗ
Έγκριση όρων δόμησης για την κατασκευή κερκίδας, αποδυτηρίων κάτω από αυτή και περίφραξης αγωνιστικού χώρου δημοτικού γυμναστηρίου Ανδραβίδας, ν. Ηλείας.	Δ	1356	2003	ΑΝΔΡΑΒΙΔΑ	ΟΡΟΙ ΔΟΜΗΣΗΣ	ΑΝΔΡΑΒΙΔΑΣ-ΚΥΛΛΗΝΗΣ	ΕΤ
Άδεια δόμησης, πολεοδομικές και άλλες διατάξεις θεμάτων αρμοδιότητας Υπουργείου Περιβάλλοντος, Χωροταξίας και Δημοσίων Έργων.	Α	308	2003	ΓΕΝΙΚΟ	ΟΡΟΙ ΔΟΜΗΣΗΣ - ΝΟΜΟΣ+ ΤΕΥΧΟΣ Α	ΕΠΙΚΡΑΤΕΙΑ	ΕΤ
Τροποποίηση στο Σχέδιο πόλεως Λεχαινών Ν. Ηλείας στα Ο.Τ. Β07 και Β12	Δ	577	2004	ΛΕΧΑΙΝΑ		ΑΝΔΡΑΒΙΔΑΣ-ΚΥΛΛΗΝΗΣ	ΥΔΟΜ ΠΥΡΓΟΥ
Τροποποίηση Σχεδίου πόλεως Λεχαινών Ν. Ηλείας, στα Ο.Τ. Α47, Α48 και Β32	Δ	589	2004	ΛΕΧΑΙΝΑ		ΑΝΔΡΑΒΙΔΑΣ-ΚΥΛΛΗΝΗΣ	ΥΔΟΜ ΠΥΡΓΟΥ
Τροποποίηση Σχεδίου Πόλεως Λεχαινών στα Ο.Τ. Β51 και Β45 (οδός Χρ. Πρατούνα)	Δ	636	2005	ΛΕΧΑΙΝΑ		ΑΝΔΡΑΒΙΔΑΣ-ΚΥΛΛΗΝΗΣ	ΥΔΟΜ ΠΥΡΓΟΥ
Τροποποίηση του σχεδίου πόλεως Βάρδας στα Ο.Τ. 001, 002, 40,106Β, 151 και διόρθωση του Πολεοδομικού Κανονισμού των τομέων Ι και ΙΙ, ν. Ηλείας	Δ	1443	2005	ΒΑΡΔΑ	Ο.Τ. 001 & Ο.Τ. 002 - ΛΕΚΤΙΚΗ ΔΙΟΡΘΩΣΗ ΣΤΟ ΦΕΚ 298/Δ/2006	ΑΝΔΡΑΒΙΔΑΣ-ΚΥΛΛΗΝΗΣ	ΥΔΟΜ ΗΛΙΔΑΣ
Τροποποιήσεις επέκτασης ρυμοτομικού σχεδίου πόλεως Λεχαινών.	Δ	94	2006	ΛΕΧΑΙΝΑ		ΑΝΔΡΑΒΙΔΑΣ-ΚΥΛΛΗΝΗΣ	ΥΔΟΜ ΠΥΡΓΟΥ
Διόρθωση σφάλματος στην υπ' αριθμ. 6788/8.12.2005 απόφαση Νομάρχη Ηλείας	Δ	298	2006	ΒΑΡΔΑ	ΛΕΚΤΙΚΗ ΔΙΟΡΘΩΣΗ ΑΡΤΙΟΤΗΤΑΣ ΣΤΟ ΦΕΚ 1443/Δ/2005	ΑΝΔΡΑΒΙΔΑΣ-ΚΥΛΛΗΝΗΣ	ΕΤ
Τροποποίηση σχεδίου πόλεως Κάτω Παναγιάς, Δημοτική οδός και κοινόχρηστοι χώροι στο ανατολικό άκρο του Ο.Τ. 6 Κάτω Παναγιάς του Δήμου Κάστρου Κυλλήνης	ΑΑΠ	18	2006	ΚΥΛΛΗΝΗ		ΑΝΔΡΑΒΙΔΑΣ-ΚΥΛΛΗΝΗΣ	ΥΔΟΜ ΠΥΡΓΟΥ
Καθορισμός ελάχιστου πλάτους οδού, που αναφέρεται στο άρθρο 6 § 2.α του από 24.4.1985 π.δ. Φ.Ε.Κ. 181 Δ/1985	ΑΑΠ	28	2006	ΓΕΝΙΚΟ		ΕΠΙΚΡΑΤΕΙΑ	ΕΤ
Απόφαση έγκρισης όρων δόμησης για ανέγερση κλειστού Γυμναστηρίου τύπου Τ11Β του Δήμου Βουπρασίας Ν. Ηλείας.	ΑΑΠ	43	2007	Κ.Φ. ΟΙΚΙΣΜΩΝ	ΟΡΟΙ ΔΟΜΗΣΗΣ	ΑΝΔΡΑΒΙΔΑΣ-ΚΥΛΛΗΝΗΣ	ΑΠΟΚΕΝΤΡ ΩΜΕΝΗ ΠΑΤΡΑΣ
Τροποποίηση σχεδίου πόλεως Βάρδας στο Ο.Τ. 82Β	ΑΑΠ	146	2007	ΒΑΡΔΑ		ΑΝΔΡΑΒΙΔΑΣ-ΚΥΛΛΗΝΗΣ	ΥΔΟΜ ΠΥΡΓΟΥ
Αναγνώριση οδού ως προϋπάρχουσα του έτους 1923 στο Ο.Τ. 19 του σχεδίου πόλεως Κυλλήνης του Δήμου Κάστρου Κυλλήνης.	ΑΑΠ	373	2007	ΚΥΛΛΗΝΗ		ΑΝΔΡΑΒΙΔΑΣ-ΚΥΛΛΗΝΗΣ	ΥΔΟΜ ΠΥΡΓΟΥ
Τροποποίηση σχεδίου πόλεως Λεχαινών Ο.Τ. Β76 και Β74.	ΑΑΠ	411	2007	ΛΕΧΑΙΝΑ		ΑΝΔΡΑΒΙΔΑΣ-ΚΥΛΛΗΝΗΣ	ΥΔΟΜ ΠΥΡΓΟΥ

ΘΕΜΑ	ΤΕΥΧ.	ΦΕΚ	ΕΤΟΣ	ΠΕΡΙΟΧΗ	ΠΕΡΙΓΡΑΦΗ/ΣΧΟΛΙΑ	ΠΕΡΙΟΧΗ Ο.Τ.Α. ΙΣΧΥΟΣ	ΠΗΓΗ
Χαρακτηρισμός των χερσαίων, υδάτινων και θαλάσσιων περιοχών της λιμνοθάλασσας Κοτυχίου, του δάσους Στροφιλιάς και της ευρύτερης περιοχής τους (Ν. Αχαΐας Ν. Ηλείας) ως «Εθνικό Πάρκο Υγροτόπων Κοτυχίου – Στροφιλιάς»	Δ	159	2009	ΓΕΝΙΚΟ	ΖΟΕ ΛΙΜΝΟΘΑΛΑΣΣΑ ΚΟΤΥΧΙΟΥ - ΕΙΝΑΙ Δ ΤΕΥΧΟΣ	ΔΥΤΙΚΗΣ ΑΧΑΪΑΣ -- ΑΝΔΡΑΒΙΔΑΣ-ΚΥΛΛΗΝΗΣ	ΥΠΕΝ
Αναγνώριση της οδού Αγ. Στεφάνου ως προϋπάρχουσας του 1923 εντός του σχεδίου πόλης Ανδραβίδας.	ΑΑΠ	382	2009	ΑΝΔΡΑΒΙΔΑ		ΑΝΔΡΑΒΙΔΑΣ-ΚΥΛΛΗΝΗΣ	ΥΔΟΜ ΗΛΙΔΑΣ
ΚΥΡΩΣΗ ΠΡΑΞΗΣ ΕΦΑΡΜΟΓΗΣ ΤΗΣ ΠΟΛΕΟΔΟΜΙΚΗΣ ΜΕΛΕΤΗΣ ΚΟΙΝΟΤΗΤΑΣ ΒΑΡΔΑ, Ν. ΗΛΕΙΑΣ	-	-	2010	ΒΑΡΔΑ	ΔΙΑΓΡ. ΠΡΑΞΗΣ ΕΦΑΡΜΟΓΗΣ ΤΩΝ ΦΕΚ 64/Δ/1990, 1384/Δ/1994, 1088/Δ/2002, 627/Δ/2003, 1443/Δ/2005	ΑΝΔΡΑΒΙΔΑΣ-ΚΥΛΛΗΝΗΣ	ΥΔΟΜ ΗΛΙΔΑΣ
Διατήρηση της βιοποικιλότητας και άλλες διατάξεις.	Α	60	2011	ΓΕΝΙΚΟ	ΟΡΟΙ ΔΟΜΗΣΗΣ - ΧΩΡΙΣ ΣΧΕΔΙΟ - ΑΡΘΡΟ 31-ΠΑΡ.3 - ΕΙΝΑΙ ΤΕΥΧΟΣ Α	ΕΠΙΚΡΑΤΕΙΑ	ΕΤ
Όροι και περιορισμοί δόμησης εντός των ορίων των οικισμών με πληθυσμό μέχρι 2.000 κατοίκους	ΑΑΠ	289	2011	ΟΙΚΙΣΜΟΙ	ΟΡΟΙ ΔΟΜΗΣΗΣ - ΧΩΡΙΣ ΣΧΕΔΙΟ	ΕΠΙΚΡΑΤΕΙΑ	ΕΤ
ΝΕΟΣ ΟΙΚΟΔΟΜΙΚΟΣ ΚΑΝΟΝΙΣΜΟΣ.	Α	79	2012	ΓΕΝΙΚΟ	Ν.Ο.Κ. 2012	ΕΠΙΚΡΑΤΕΙΑ	ΕΤ
Έγκριση τοπικού ρυμοτομικού σχεδίου στην εκτός σχεδίου περιοχή «Αγραπιδιά» της Δημοτικής Ενότητας Λεχαινών του Δήμου Ανδραβίδας – Κυλλήνης (ν. Ηλείας) για τον καθορισμό χώρου για την ανέγερση Γενικού Λυκείου και καθορισμός όρων και περιορισμών δόμησης αυτού.	ΑΑΠ	187	2013	ΛΕΧΑΙΝΑ	+ ΟΡΟΙ ΔΟΜΗΣΗΣ	ΑΝΔΡΑΒΙΔΑΣ-ΚΥΛΛΗΝΗΣ	ΥΠΕΝ

3.3.1 Ιστορικό Ρυμοτομικών Σχεδίων Δ/Ε Ανδραβίδας

Με το από 30-06-1898 Β.Δ. (Α' 118) « Περί εγκρίσεως σχεδίου ρυμοτομίας Ανδραβίδας του δήμου Μυρτουντίων» εγκρίθηκε το πρώτο διάγραμμα ρυμοτομίας της κωμόπολης της Ανδραβίδας.




Χάρτης 9. Έγκριση Ρυμ. Σχεδίου Ανδραβίδας (Β.Δ. 30-06-1898 ΦΕΚ118/Α'/02-07-1898)

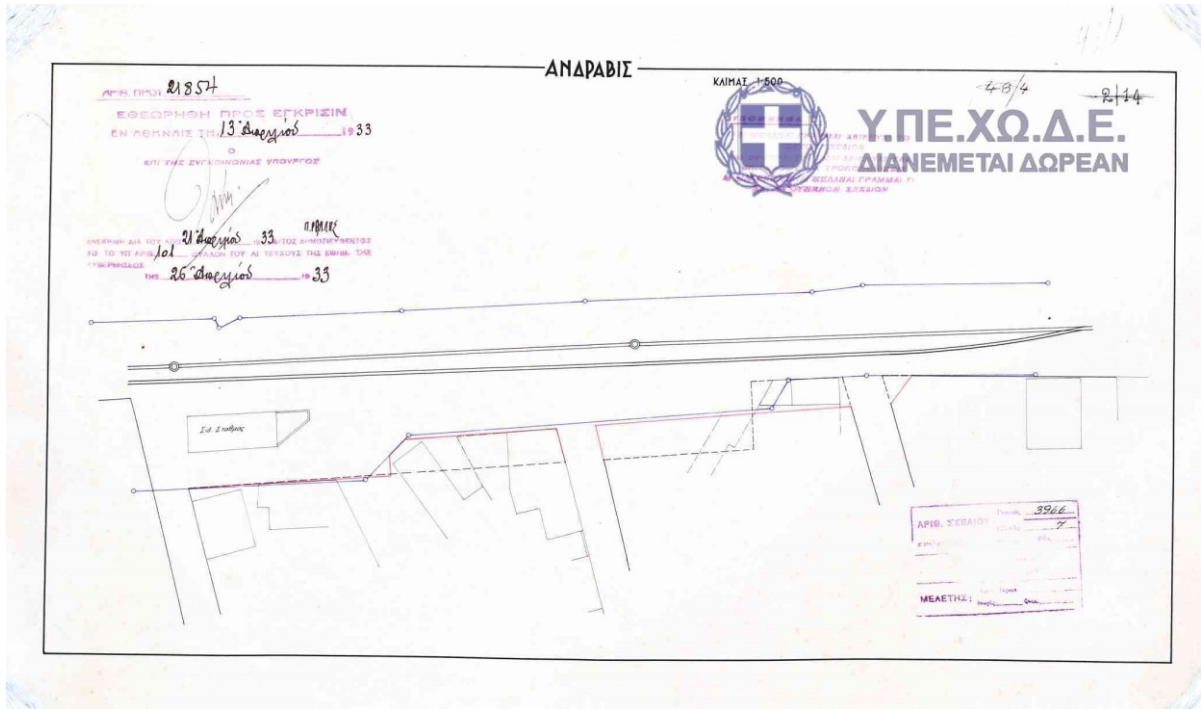
Ακολούθησαν διαγράμματα τροποποιήσεων για την αρχική περιοχή ένταξης:



Χάρτης 10. Τροποποίηση του σχεδίου Ανδραβίδας (Π.Δ. 23-06-1925 ΦΕΚ 171/Α'/11-07-25)



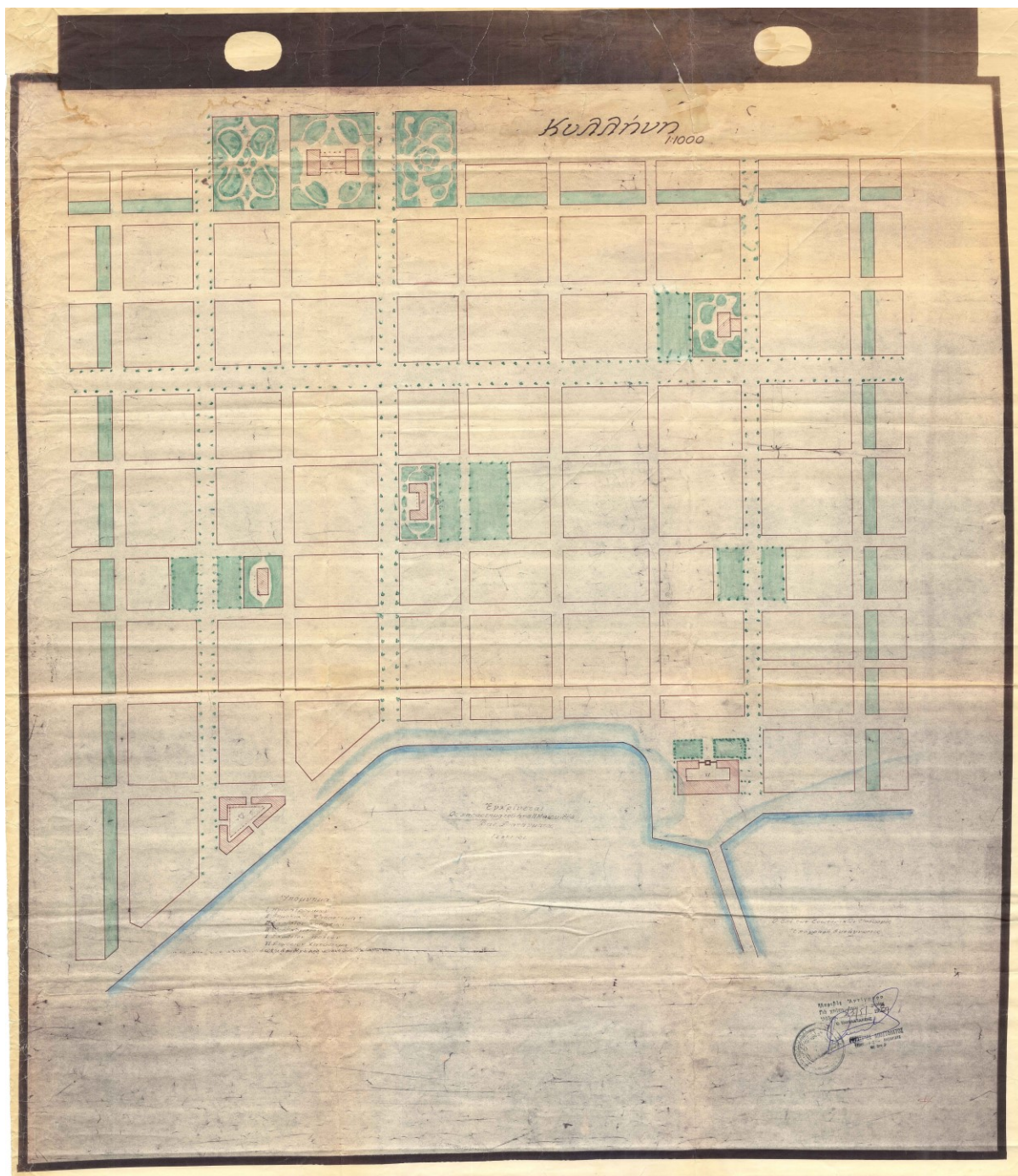
Χάρτης 11. Τροποποίηση Ρ. Σχεδίου Ανδραβίδας (Π.Δ. 26-09-1926 ΦΕΚ 353/Α'/12-10-1926)



Χάρτης 12. Τροποποίηση Ρ. Σχεδίου Ανδραβίδας (Π.Δ. 21-04-1933 ΦΕΚ 101/Α'/26-04-1933)

3.3.2 Ιστορικό Ρυμοτομικών Σχεδίων Δ/Ε Κάστρου - Κυλλήνης

Με το από 11-05-1864 Β.Δ. (ΦΕΚ 30/Α'/21-07-1864) εγκρίθηκε το ρυμοτομικό σχέδιο του οικισμού της Κυλλήνης.



Χάρτης 13. Έγκριση Ρυμοτομικού Σχεδίου Κυλλήνης (Β.Δ. 11-05-1864 ΦΕΚ 30Α')

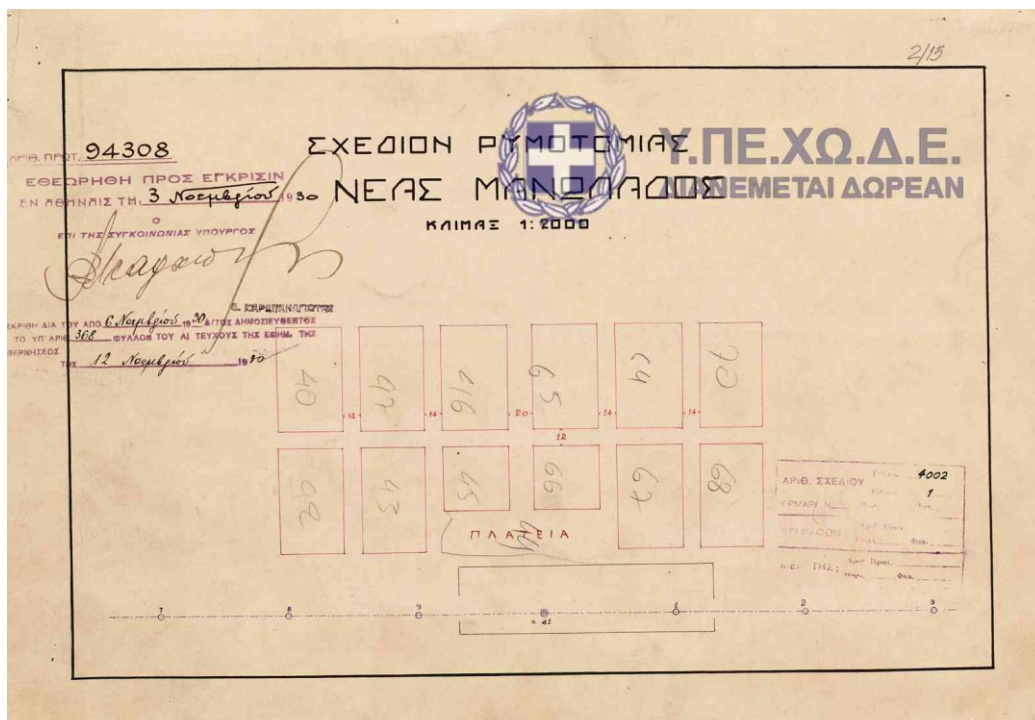
3.3.3 Ιστορικό Ρυμοτομικών Σχεδίων Δ/Ε Βουπρασίας

Με το από 30-08-1908 Β.Δ. (Α' 232) « Περὶ εγκρίσεως διαγράμματος ρυμοτομίας της κωμοπόλεως Μανωλάδος» εγκρίθηκε το πρώτο διάγραμμα ρυμοτομίας της κωμόπολης Μανωλάδος.



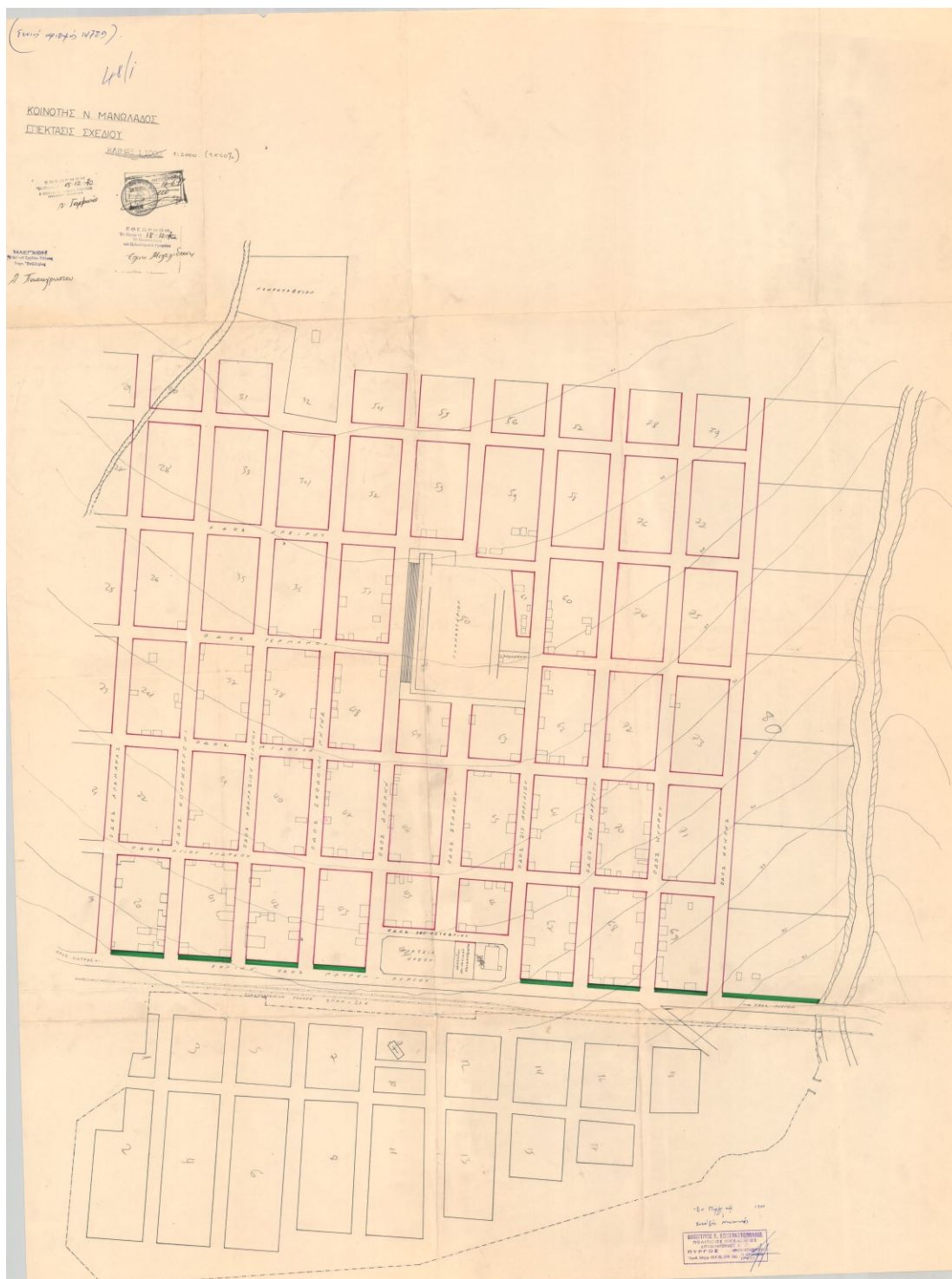
Χάρτης 14. Ρυμ. Σχέδιο Μανωλάδος (Β.Δ. 30-08-1908 ΦΕΚ 232/Α'/04-09-1908)

Με το από 06-11-1930 Π.Δ. (Α' 368) «Περὶ εγκρίσεως σχεδίου ρυμοτομίας παρά τον Σιδηροδρομικόν σταθμόν Νέας Μανωλάδος» εγκρίθηκε ρυμοτομικό σχέδιο στη κωμόπολη της Μανωλάδος.



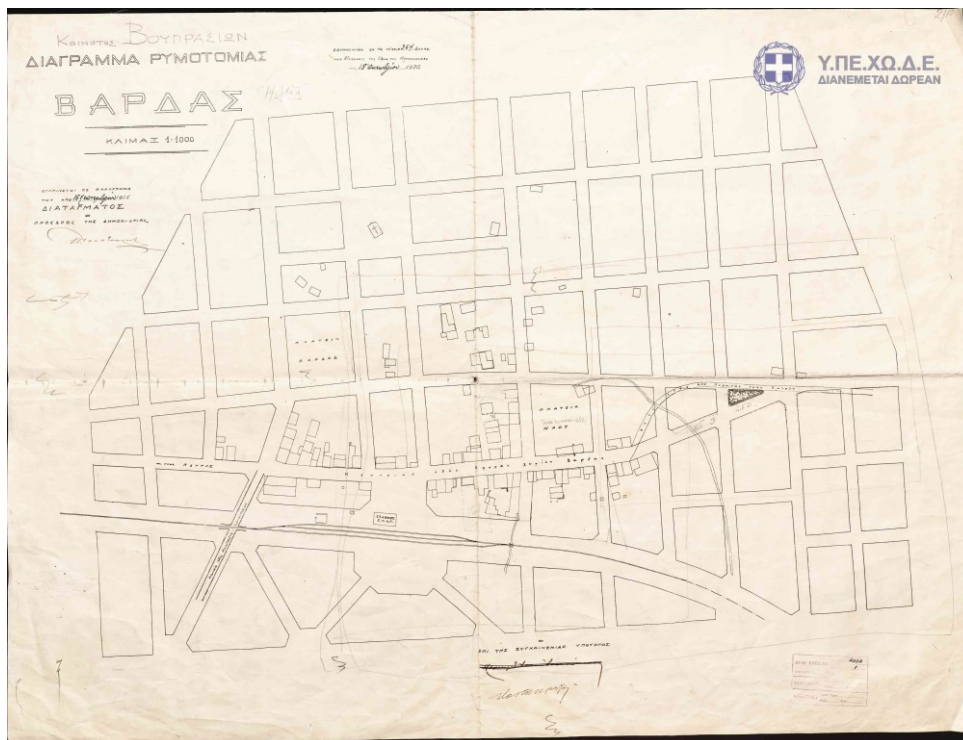
Χάρτης 15. Ρυμ. Σχέδιο Μανωλάδος (Π.Δ. 06-11-1930 ΦΕΚ 368/Α'/12-11-1930)

Με την από 13-03-1971 (Δ' 95) απόφαση νομάρχη «Περί επεκτάσεως σχεδίου πόλεως Οικισμού Νέας Μανωλάδος Νομού Ηλείας» επεκτάθηκε το ρυμοτομικό σχέδιο του οικισμού Νέας Μανωλάδος.




Χάρτης 16. Επέκταση Ρυμ. Σχέδιου Μανωλάδος (13-03-1971 ΦΕΚ 95/Δ' /06-05-1971)

Αντίστοιχα, με το από 16-09-1926 Π.Δ. (Α' 364) « Περί εγκρίσεως ρυμοτομικού σχεδίου της κωμοπόλεως Βάρδας » εγκρίθηκε το πρώτο διάγραμμα ρυμοτομίας της κωμόπολης Βάρδα.



Χάρτης 17. Έγκριση Ρ.Σ. Βάρδα (Π.Δ. 16-09-1926 ΦΕΚ 364/Α/18-10-1926)

Με το από 17-10-1953 Β.Δ. (Α' 308) «Περί τροποποιήσεως του πολεοδομικού σχεδίου Βάρδα Ηλείας» τροποποιήθηκε το ρυμοτομικό σχέδιο της κωμόπολης.



Χάρτης 18. Τροποποίηση Ρ.Σ. Βάρδα (Β.Δ. 17-10-1953 ΦΕΚ 308/Α'/06-11-1953)

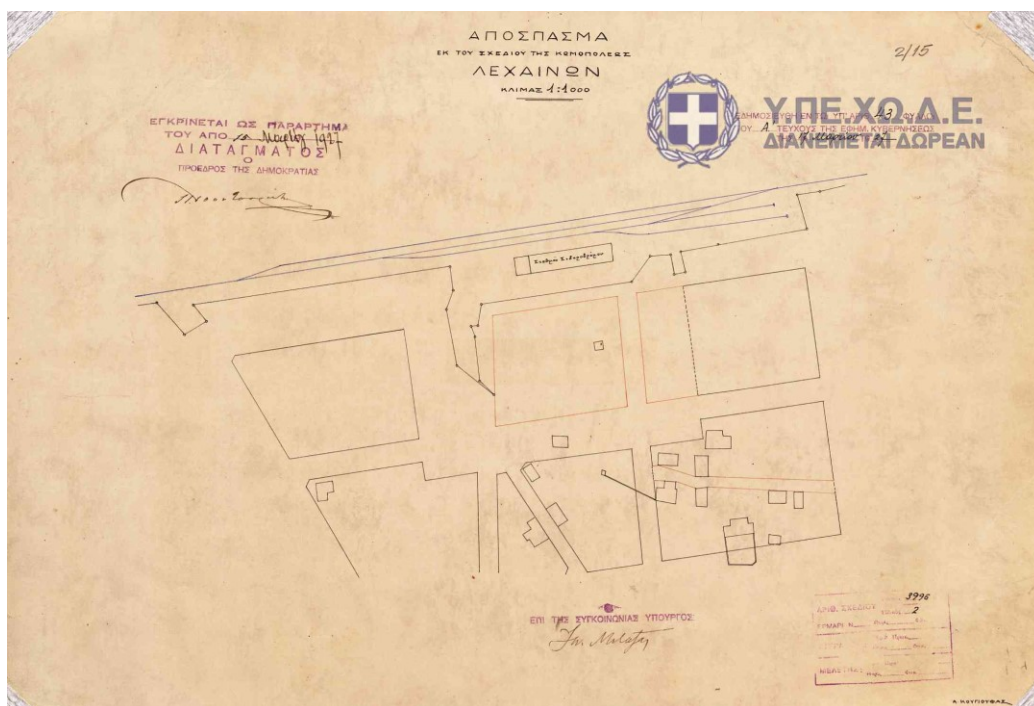
3.3.4 Ιστορικό Ρυμοτομικών Σχεδίων Δ/Ε Λεχαινών

Με το από 10-10-1895 Β.Δ. (Γ' 95) «Διάταγμα ρυμοτομίας της κωμοπόλεως Λεχαινών» εγκρίθηκε το πρώτο διάγραμμα ρυμοτομίας της κωμόπολης των Λεχαινών.



Χάρτης 19. Έγκριση Ρ.Σ. Λεχαινών (Β.Δ. 10-10-1895)

Με το από 15-03-1927 Π.Δ. (Α' 43) « Περὶ τροποποιήσεως του εγκεκριμένου σχεδίου της κωμοπόλεως Λεχαινών» τροποποιήθηκε το διάγραμμα ρυμοτομίας της κωμόπολης των Λεχαινών.



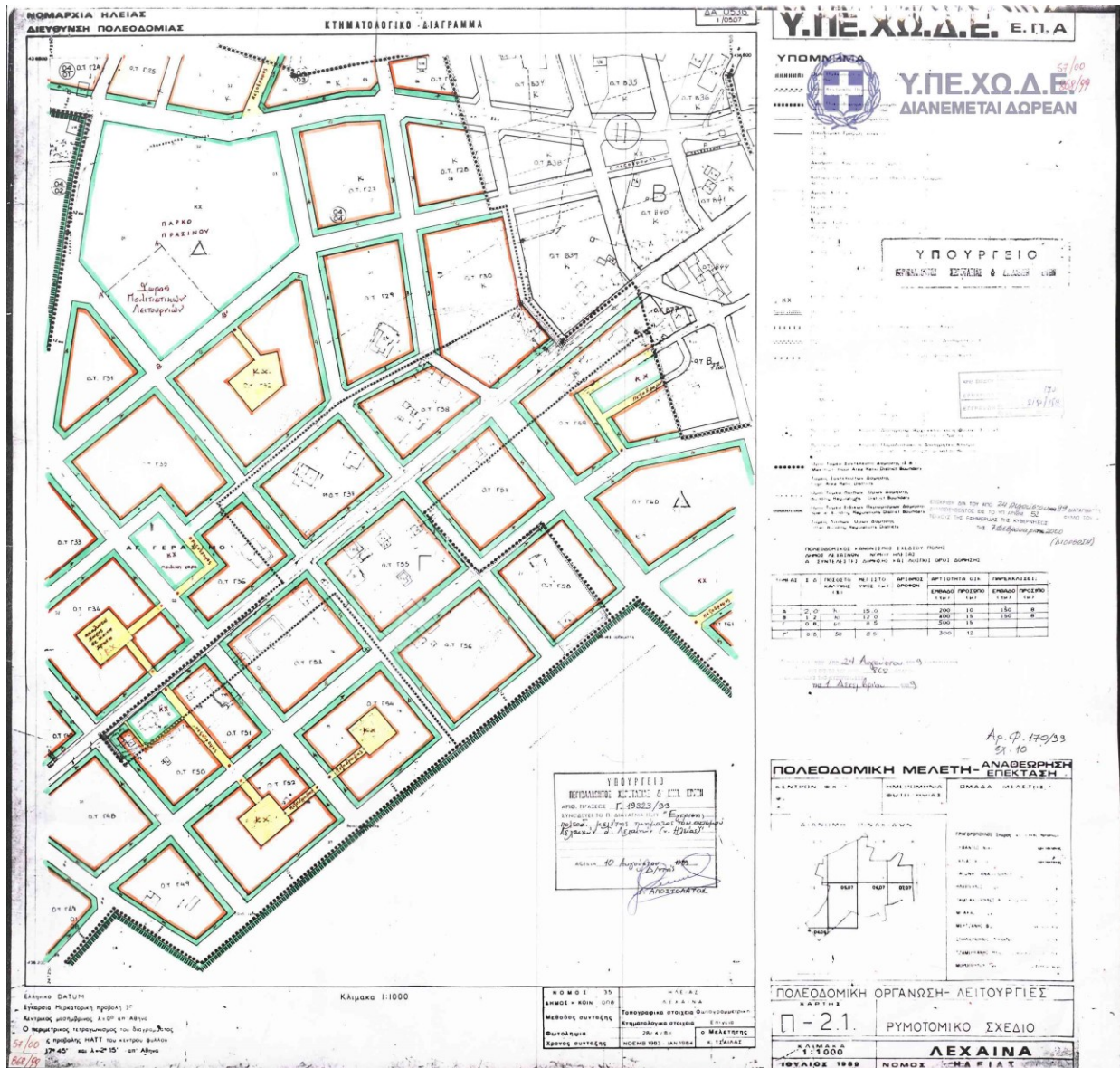
Χάρτης 20. Τροποποίηση Ρ.Σ. Λεχαινών (Π.Δ. 15-03-1927 ΦΕΚ 43/Α'/17-03-1927)

Με το από 13-09-1959 Β.Δ. (Α' 210) «Περί τροποποιήσεως του ρυμοτομικού σχεδίου Λεχαινών» τροποποιήθηκε το διάγραμμα ρυμοτομίας των Λεχαινών.



Χάρτης 21. Τροποποίηση Ρ.Σ. Λεχαινών (Β.Δ. 13-09-1959 ΦΕΚ 210/Α' /30-09-1959)

Με το από 24-08-1999 Π.Δ. (Δ' 868) «Έγκριση πολεοδομικής μελέτης τμήματος του οικισμού Λεχαινών Δήμου Λεχαινών (Ν. Ηλείας)» εγκρίθηκε το πολεοδομικό σχέδιο τμήματος του οικισμού Λεχαινών.

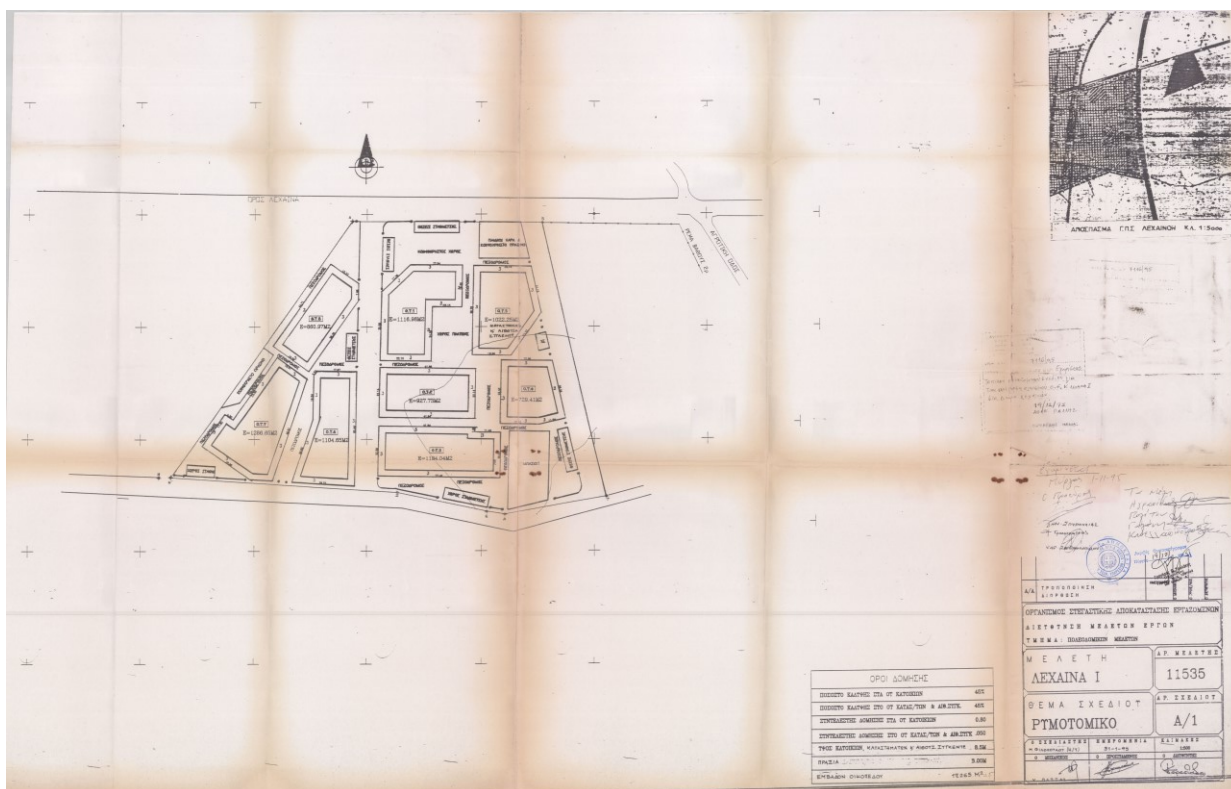


Χάρτης 22. Πολεοδομικό Σχέδιο Λεχαινών (Π.Δ. 24-08-1999 ΦΕΚ 868/Δ' /01-12-1999)

Παράλληλα με τις συνολικά περίπου 35 εγκρίσεις - τροποποιήσεις – αναθεωρήσεις και επεκτάσεις ρυμοτομικών σχεδίων που έχουν εγκριθεί στην Δ/Ε Λεχαινών, υπάρχει μεταξύ αυτών και 1 ακόμα έγκριση ρυμοτομικού σχεδίου, η οποία για τους παρακάτω λόγους εξαιρείται της παρούσας καταγραφής του Έργου.

Η περίπτωση του ρυμοτομικού σχεδίου αυτού είναι η ακόλουθη:

α') «Έγκριση Τοπικού Ρυμοτομικού σχεδίου για την ανέγερση οικισμού Ο.Ε.Κ. ΛΕΧΑΙΝΑ Ι στο Δήμο Λεχαινών», Απόφαση Νομάρχη Αριθ. 7116 Σχ.6932/19-01-1995 (ΦΕΚ 1196Δ'/95), όπως φαίνεται στο παρακάτω διάγραμμα:



Χάρτης 23. Ρυμοτομικό Σχέδιο Ο.Ε.Κ. ΛΕΧΑΙΝΑ-Ι (ΦΕΚ 1196/Δ' /1995)

Στο ανωτέρω εγκεκριμένο ρυμοτομικό σχέδιο του Ο.Ε.Κ. οι προβλεπόμενοι κοινόχρηστοι και κοινοφελείς χώροι εξυπηρετούν το οικιστικό σύνολο και έχουν σχεδιαστεί, αποκτηθεί και αποδοθεί στους χρήστες του, προς εξυπηρέτησή τους από την αρχική υλοποίηση, επομένως **εξαιρείται** της παρούσας καταγραφής του Έργου.

Συνολικά, στον Δήμο Ανδραβίδας-Κυλλήνης **καταγράφονται**, οι προβλεπόμενοι εγκεκριμένοι κοινόχρηστοι και κοινοφελείς χώροι οι οποίοι εμπίπτουν στις προδιαγραφές καταγραφής στην δράση Ε.Σ.Ε.Κ.Κ. του Πράσινου Ταμείου, δηλαδή, αφού εξαιρεθούν της καταγραφής Ε.Σ.Ε.Κ.Κ. οι παραπάνω περιγραφόμενοι χώροι, καταγράφονται συνολικά **97** εγκεκριμένοι εκ του ρυμοτομικού σχεδίου κοινόχρηστοι και κοινοφελείς χώροι.

Παρακάτω ακολουθούν οι Πίνακες καταγραφής με τους συνολικά **97** κοινόχρηστους και κοινοφελείς χώρους του Δήμου Ανδραβίδας-Κυλλήνης για τις Δ/Ε Ανδραβίδας, Δ/Ε Κάστρου-Κυλλήνης, Δ/Ε Βουπρασίας και Δ/Ε Λεχαινών, που έχουν εγκριθεί διαχρονικά και ισχύουν σήμερα, εντός του εγκεκριμένου ρυμοτομικού σχεδίου :

Β.1.1.α - ΚΟΙΝΟΧΡΗΣΤΟΙ ΚΑΙ ΚΟΙΝΩΦΕΛΕΙΣ ΧΩΡΟΙ Δ/Ε ΑΝΔΡΑΒΙΔΑΣ

A/A	Ο.Τ.	ΠΟΛΕΟΔΟΜΙΚΟΣ ΤΟΜΕΑΣ	ΠΟΛΕΟΔΟΜΙΚΗ ΕΝΟΤΗΤΑ	ΓΕΝΙΚΗ ΧΡΗΣΗ ΓΗΣ	ΕΙΔΙΚΗ ΧΡΗΣΗ ΓΗΣ	Φ.Ε.Κ. ΕΓΚΡΙΣΗΣ	ΕΜΒΑΔΟΝ (τ.μ.)
1	-	-1	Ανδραβίδα	ΕΛΕΥΘΕΡΟΙ ΧΩΡΟΙ - ΑΣΤΙΚΟ ΠΡΑΣΙΝΟ	ΕΛΕΥΘΕΡΟΙ ΚΟΙΝΟΧΡΗΣΤΟΙ ΧΩΡΟΙ	ΦΕΚ118/Α/02-07-1898_ΦΕΚ171/Α/11-07-1925	4090,14
2	13	-1	Ανδραβίδα	ΕΛΕΥΘΕΡΟΙ ΧΩΡΟΙ - ΑΣΤΙΚΟ ΠΡΑΣΙΝΟ	ΕΛΕΥΘΕΡΟΙ ΚΟΙΝΟΧΡΗΣΤΟΙ ΧΩΡΟΙ	ΦΕΚ118/Α/02-07-1898_ΦΕΚ269/Δ/18-03-1994	185,80
3	-	-1	Ανδραβίδα	ΕΛΕΥΘΕΡΟΙ ΧΩΡΟΙ - ΑΣΤΙΚΟ ΠΡΑΣΙΝΟ	ΕΛΕΥΘΕΡΟΙ ΚΟΙΝΟΧΡΗΣΤΟΙ ΧΩΡΟΙ	ΦΕΚ118/Α/02-07-1898_ΦΕΚ146/Α/06-07-1954	2861,40
4	-	-1	Ανδραβίδα	ΚΟΙΝΩΦΕΛΕΙΣ ΕΞΥΠΗΡΕΤΗΣΕΙΣ	ΔΙΟΙΚΗΣΗ	ΦΕΚ118/Α/02-07-1898_ΦΕΚ882/Δ/26-08-1992	382,30
5	-	-1	Ανδραβίδα	ΚΟΙΝΩΦΕΛΕΙΣ ΕΞΥΠΗΡΕΤΗΣΕΙΣ	ΚΤΗΡΙΑ ΠΕΡΙΘΑΛΨΗΣ_ΠΕΡΙΦΕΡΕΙΑΚΟ ΙΑΤΡΕΙΟ	ΦΕΚ118/Α/02-07-1898_ΦΕΚ422/Δ/21-06-1988	543,09
6	-	-1	Ανδραβίδα	ΚΟΙΝΩΦΕΛΕΙΣ ΕΞΥΠΗΡΕΤΗΣΕΙΣ	ΕΙΔΙΚΕΣ ΧΡΗΣΕΙΣ_ΚΟΙΜΗΤΗΡΙΟ	ΦΕΚ118/Α/02-07-1898	5575,77
7	-	-1	Ανδραβίδα	ΕΛΕΥΘΕΡΟΙ ΧΩΡΟΙ - ΑΣΤΙΚΟ ΠΡΑΣΙΝΟ	ΕΛΕΥΘΕΡΟΙ ΚΟΙΝΟΧΡΗΣΤΟΙ ΧΩΡΟΙ	ΦΕΚ118/Α/02-07-1898	6510,86
8	-	-1	Ανδραβίδα	ΚΟΙΝΩΦΕΛΕΙΣ ΕΞΥΠΗΡΕΤΗΣΕΙΣ	ΚΤΗΡΙΑ ΚΟΙΝΩΝΙΚΗΣ ΠΡΟΝΟΙΑΣ_ΠΑΙΔΙΚΟΣ ΣΤΑΘΜΟΣ	ΦΕΚ118/Α/02-07-1898_ΦΕΚ422/Δ/21-06-1988	2042,53

Β.1.1.β - ΚΟΙΝΟΧΡΗΣΤΟΙ ΚΑΙ ΚΟΙΝΩΦΕΛΕΙΣ ΧΩΡΟΙ Δ/Ε ΚΑΣΤΡΟΥ-ΚΥΛΛΗΝΗΣ

A/A	Ο.Τ.	ΠΟΛΕΟΔΟΜΙΚΟΣ ΤΟΜΕΑΣ	ΠΟΛΕΟΔΟΜΙΚΗ ΕΝΟΤΗΤΑ	ΓΕΝΙΚΗ ΧΡΗΣΗ ΓΗΣ	ΕΙΔΙΚΗ ΧΡΗΣΗ ΓΗΣ	Φ.Ε.Κ. ΕΓΚΡΙΣΗΣ	ΕΜΒΑΔΟΝ (τ.μ.)
1	-	-1	2	ΚΟΙΝΩΦΕΛΕΙΣ ΕΞΥΠΗΡΕΤΗΣΕΙΣ	ΧΩΡΟΙ ΣΥΝΑΘΡΟΙΣΗΣ ΚΟΙΝΟΥ_ΙΕΡΟΣ ΝΑΟΣ	ΦΕΚ1/Α/03-01-1939	193,62
2	-	-1	1	ΚΟΙΝΩΦΕΛΕΙΣ ΕΞΥΠΗΡΕΤΗΣΕΙΣ	ΕΓΚΑΤΑΣΤΑΣΕΙΣ ΜΕΣΩΝ ΜΑΖΙΚΩΝ ΜΕΤΑΦΟΡΩΝ_ΚΤΗΡΙΟ ΔΙΑΚΙΝΗΣΗΣ ΕΠΙΒΑΤΩΝ ΛΙΜΕΝΟΣ	ΦΕΚ1401/Δ/31-12-1992	641,06
3	-	-1	2	ΕΛΕΥΘΕΡΟΙ ΧΩΡΟΙ - ΑΣΤΙΚΟ ΠΡΑΣΙΝΟ	ΕΛΕΥΘΕΡΟΙ ΚΟΙΝΟΧΡΗΣΤΟΙ ΧΩΡΟΙ	ΦΕΚ1/Α/03-01-1939_ΦΕΚ1111/Δ/25-10-1994	2574,32
4	-	-1	2	ΚΟΙΝΩΦΕΛΕΙΣ ΕΞΥΠΗΡΕΤΗΣΕΙΣ	ΧΩΡΟΙ ΣΥΝΑΘΡΟΙΣΗΣ ΚΟΙΝΟΥ_ΚΟΙΝΟΤΙΚΟ ΠΕΡΙΠΤΕΡΟ	ΦΕΚ1/Α/03-01-1939_ΦΕΚ1111/Δ/25-10-1994	701,00

Β.1.1.γ - ΚΟΙΝΟΧΡΗΣΤΟΙ ΚΑΙ ΚΟΙΝΩΦΕΛΕΙΣ ΧΩΡΟΙ Δ/Ε ΒΟΥΠΡΑΣΙΑΣ

Α/Α	Ο.Τ.	ΠΟΛΕΟΔΟΜΙΚΟΣ ΤΟΜΕΑΣ	ΠΟΛΕΟΔΟΜΙΚΗ ΕΝΟΤΗΤΑ	ΓΕΝΙΚΗ ΧΡΗΣΗ ΓΗΣ	ΕΙΔΙΚΗ ΧΡΗΣΗ ΓΗΣ	Φ.Ε.Κ. ΕΓΚΡΙΣΗΣ	ΕΜΒΑΔΟΝ (τ.μ.)
1	-	-1	Βάρδα	ΕΛΕΥΘΕΡΟΙ ΧΩΡΟΙ - ΑΣΤΙΚΟ ΠΡΑΣΙΝΟ	ΕΛΕΥΘΕΡΟΙ ΚΟΙΝΟΧΡΗΣΤΟΙ ΧΩΡΟΙ	ΦΕΚ614/Δ/30-10-1990	401,47
2	-	-1	Βάρδα	ΕΛΕΥΘΕΡΟΙ ΧΩΡΟΙ - ΑΣΤΙΚΟ ΠΡΑΣΙΝΟ	ΕΛΕΥΘΕΡΟΙ ΚΟΙΝΟΧΡΗΣΤΟΙ ΧΩΡΟΙ	ΦΕΚ614/Δ/30-10-1990	863,64
3	-	-1	Βάρδα	ΕΛΕΥΘΕΡΟΙ ΧΩΡΟΙ - ΑΣΤΙΚΟ ΠΡΑΣΙΝΟ	ΕΛΕΥΘΕΡΟΙ ΚΟΙΝΟΧΡΗΣΤΟΙ ΧΩΡΟΙ	ΦΕΚ614/Δ/30-10-1990	257,05
4	-	-1	Βάρδα	ΕΛΕΥΘΕΡΟΙ ΧΩΡΟΙ - ΑΣΤΙΚΟ ΠΡΑΣΙΝΟ	ΕΛΕΥΘΕΡΟΙ ΚΟΙΝΟΧΡΗΣΤΟΙ ΧΩΡΟΙ	ΦΕΚ614/Δ/30-10-1990	172,51
5	65	-1	Βάρδα	ΕΛΕΥΘΕΡΟΙ ΧΩΡΟΙ - ΑΣΤΙΚΟ ΠΡΑΣΙΝΟ	ΕΛΕΥΘΕΡΟΙ ΚΟΙΝΟΧΡΗΣΤΟΙ ΧΩΡΟΙ	ΦΕΚ364/Α/18-10-1926_ΦΕΚ308/Α/06-11-1953_ΦΕΚ588/Δ/24-06-1987	821,05
6	121	-1	Βάρδα	ΕΛΕΥΘΕΡΟΙ ΧΩΡΟΙ - ΑΣΤΙΚΟ ΠΡΑΣΙΝΟ	ΕΛΕΥΘΕΡΟΙ ΚΟΙΝΟΧΡΗΣΤΟΙ ΧΩΡΟΙ	ΦΕΚ614/Δ/30-10-1990	1800,16
7	-	-1	Βάρδα	ΕΛΕΥΘΕΡΟΙ ΧΩΡΟΙ - ΑΣΤΙΚΟ ΠΡΑΣΙΝΟ	ΕΛΕΥΘΕΡΟΙ ΚΟΙΝΟΧΡΗΣΤΟΙ ΧΩΡΟΙ	ΦΕΚ614/Δ/30-10-1990	380,04
8	136	-1	Βάρδα	ΕΛΕΥΘΕΡΟΙ ΧΩΡΟΙ - ΑΣΤΙΚΟ ΠΡΑΣΙΝΟ	ΕΛΕΥΘΕΡΟΙ ΚΟΙΝΟΧΡΗΣΤΟΙ ΧΩΡΟΙ	ΦΕΚ614/Δ/30-10-1990	2329,32
10	62	-1	Βάρδα	ΚΟΙΝΩΦΕΛΕΙΣ ΕΞΥΠΗΡΕΤΗΣΕΙΣ	ΧΩΡΟΙ ΣΥΝΑΘΡΟΙΣΗΣ ΚΟΙΝΟΥ_ΙΕΡΟΣ ΝΑΟΣ	ΦΕΚ364/Α/18-10-1926_ΦΕΚ614/Δ/30-10-1990	3746,01
11	8	-1	Βάρδα	ΕΛΕΥΘΕΡΟΙ ΧΩΡΟΙ - ΑΣΤΙΚΟ ΠΡΑΣΙΝΟ	ΓΗΠΕΔΑ ΣΤΑΘΜΕΥΣΗΣ	ΦΕΚ614/Δ/30-10-1990_ΦΕΚ1088/Δ/09-12-2002	4357,28
12	-	-1	Βάρδα	ΕΛΕΥΘΕΡΟΙ ΧΩΡΟΙ - ΑΣΤΙΚΟ ΠΡΑΣΙΝΟ	ΕΛΕΥΘΕΡΟΙ ΚΟΙΝΟΧΡΗΣΤΟΙ ΧΩΡΟΙ	ΦΕΚ614/Δ/30-10-1990	1237,02
13	-	-1	Βάρδα	ΕΛΕΥΘΕΡΟΙ ΧΩΡΟΙ - ΑΣΤΙΚΟ ΠΡΑΣΙΝΟ	ΕΛΕΥΘΕΡΟΙ ΚΟΙΝΟΧΡΗΣΤΟΙ ΧΩΡΟΙ	ΦΕΚ614/Δ/30-10-1990	793,28
14	127	-1	Βάρδα	ΕΛΕΥΘΕΡΟΙ ΧΩΡΟΙ - ΑΣΤΙΚΟ ΠΡΑΣΙΝΟ	ΕΛΕΥΘΕΡΟΙ ΚΟΙΝΟΧΡΗΣΤΟΙ ΧΩΡΟΙ	ΦΕΚ614/Δ/30-10-1990	2481,91
15	75	-1	Βάρδα	ΕΛΕΥΘΕΡΟΙ ΧΩΡΟΙ - ΑΣΤΙΚΟ ΠΡΑΣΙΝΟ	ΕΛΕΥΘΕΡΟΙ ΚΟΙΝΟΧΡΗΣΤΟΙ ΧΩΡΟΙ	ΦΕΚ364/Α/18-10-1926_ΦΕΚ614/Δ/30-10-1990	4318,79
16	-	-1	Βάρδα	ΕΛΕΥΘΕΡΟΙ ΧΩΡΟΙ - ΑΣΤΙΚΟ ΠΡΑΣΙΝΟ	ΕΛΕΥΘΕΡΟΙ ΚΟΙΝΟΧΡΗΣΤΟΙ ΧΩΡΟΙ	ΦΕΚ614/Δ/30-10-1990	251,37
17	26	-1	Βάρδα	ΕΛΕΥΘΕΡΟΙ ΧΩΡΟΙ - ΑΣΤΙΚΟ ΠΡΑΣΙΝΟ	ΕΛΕΥΘΕΡΟΙ ΚΟΙΝΟΧΡΗΣΤΟΙ ΧΩΡΟΙ	ΦΕΚ614/Δ/30-10-1990_ΦΕΚ1088/Δ/09-12-2002	840,24
18	1	-1	Βάρδα	ΚΟΙΝΩΦΕΛΕΙΣ ΕΞΥΠΗΡΕΤΗΣΕΙΣ	ΑΘΛΗΤΙΚΕΣ ΕΓΚΑΤΑΣΤΑΣΕΙΣ	ΦΕΚ614/Δ/30-10-1990_ΦΕΚ1088/Δ/09-12-2002	36085,25
19	15	-1	Βάρδα	ΕΛΕΥΘΕΡΟΙ ΧΩΡΟΙ - ΑΣΤΙΚΟ ΠΡΑΣΙΝΟ	ΕΛΕΥΘΕΡΟΙ ΚΟΙΝΟΧΡΗΣΤΟΙ ΧΩΡΟΙ	ΦΕΚ614/Δ/30-10-1990	1861,46
20	-	-1	Βάρδα	ΕΛΕΥΘΕΡΟΙ ΧΩΡΟΙ - ΑΣΤΙΚΟ ΠΡΑΣΙΝΟ	ΕΛΕΥΘΕΡΟΙ ΚΟΙΝΟΧΡΗΣΤΟΙ ΧΩΡΟΙ	ΦΕΚ614/Δ/30-10-1990	2337,19
21	53	-1	Βάρδα	ΕΛΕΥΘΕΡΟΙ ΧΩΡΟΙ - ΑΣΤΙΚΟ ΠΡΑΣΙΝΟ	ΕΛΕΥΘΕΡΟΙ ΚΟΙΝΟΧΡΗΣΤΟΙ ΧΩΡΟΙ	ΦΕΚ614/Δ/30-10-1990	7027,68
22	-	-1	Βάρδα	ΕΛΕΥΘΕΡΟΙ ΧΩΡΟΙ - ΑΣΤΙΚΟ ΠΡΑΣΙΝΟ	ΕΛΕΥΘΕΡΟΙ ΚΟΙΝΟΧΡΗΣΤΟΙ ΧΩΡΟΙ	ΦΕΚ614/Δ/30-10-1990	617,18
23	13	-1	Νέα Μανωλάδα	ΚΟΙΝΩΦΕΛΕΙΣ ΕΞΥΠΗΡΕΤΗΣΕΙΣ	ΚΤΗΡΙΑ ΠΡΩΤΟΒΑΘΜΙΑΣ ΕΚΠΑΙΔΕΥΣΗΣ_ΔΗΜΟΤΙΚΟ ΣΧΟΛΕΙΟ	ΦΕΚ1/Α/03-01-1939	3007,48
24	11	-1	Νέα Μανωλάδα	ΚΟΙΝΩΦΕΛΕΙΣ ΕΞΥΠΗΡΕΤΗΣΕΙΣ	ΧΩΡΟΙ ΣΥΝΑΘΡΟΙΣΗΣ ΚΟΙΝΟΥ_ΙΕΡΟΣ ΝΑΟΣ	ΦΕΚ1/Α/03-01-1939	1357,99
25	10	-1	Νέα Μανωλάδα	ΕΛΕΥΘΕΡΟΙ ΧΩΡΟΙ - ΑΣΤΙΚΟ ΠΡΑΣΙΝΟ	ΕΛΕΥΘΕΡΟΙ ΚΟΙΝΟΧΡΗΣΤΟΙ ΧΩΡΟΙ	ΦΕΚ1/Α/03-01-1939	1149,93
26	134	-1	Βάρδα	ΚΟΙΝΩΦΕΛΕΙΣ ΕΞΥΠΗΡΕΤΗΣΕΙΣ	ΚΤΗΡΙΑ ΠΡΩΤΟΒΑΘΜΙΑΣ ΕΚΠΑΙΔΕΥΣΗΣ_ΔΗΜΟΤΙΚΟ ΣΧΟΛΕΙΟ	ΦΕΚ614/Δ/30-10-1990	9090,53
27	34	-1	Βάρδα	ΚΟΙΝΩΦΕΛΕΙΣ ΕΞΥΠΗΡΕΤΗΣΕΙΣ	ΚΤΗΡΙΑ ΠΕΡΙΘΑΛΨΗΣ_ΚΕΝΤΡΟ ΥΓΕΙΑΣ	ΦΕΚ364/Α/18-10-1926_ΦΕΚ1384/Δ/30-12-1994	2170,77
28	40	-1	Βάρδα	ΚΟΙΝΩΦΕΛΕΙΣ ΕΞΥΠΗΡΕΤΗΣΕΙΣ	ΚΤΗΡΙΑ ΚΟΙΝΩΝΙΚΗΣ ΠΡΟΝΟΙΑΣ_ΠΑΙΔΙΚΟΣ ΣΤΑΘΜΟΣ	ΦΕΚ364/Α/18-10-1926_ΦΕΚ1384/Δ/30-12-1994	771,59
29	43	-1	Βάρδα	ΕΛΕΥΘΕΡΟΙ ΧΩΡΟΙ - ΑΣΤΙΚΟ ΠΡΑΣΙΝΟ	ΕΛΕΥΘΕΡΟΙ ΚΟΙΝΟΧΡΗΣΤΟΙ ΧΩΡΟΙ	ΦΕΚ364/Α/18-10-1926_ΦΕΚ588/Δ/24-06-1987	1587,71
30	44Α	-1	Βάρδα	ΕΛΕΥΘΕΡΟΙ ΧΩΡΟΙ - ΑΣΤΙΚΟ ΠΡΑΣΙΝΟ	ΕΛΕΥΘΕΡΟΙ ΚΟΙΝΟΧΡΗΣΤΟΙ ΧΩΡΟΙ	ΦΕΚ364/Α/18-10-1926_ΦΕΚ588/Δ/24-06-1987_ΦΕΚ1384/Δ/30-12-1994	1174,72
31	148	-1	Βάρδα	ΚΟΙΝΩΦΕΛΕΙΣ ΕΞΥΠΗΡΕΤΗΣΕΙΣ	ΚΤΗΡΙΑ ΔΕΥΤΕΡΟΒΑΘΜΙΑΣ ΕΚΠΑΙΔΕΥΣΗΣ_ΛΥΚΕΙΟ	ΦΕΚ614/Δ/30-10-1990_ΦΕΚ1088/Δ/09-12-2002	5167,74
32	32	-1	Νέα Μανωλάδα	ΚΟΙΝΩΦΕΛΕΙΣ ΕΞΥΠΗΡΕΤΗΣΕΙΣ	ΕΙΔΙΚΕΣ ΧΡΗΣΕΙΣ_ΚΟΙΜΗΤΗΡΙΟ	ΦΕΚ95/Δ/06-05-1971	10380,18
33	50	-1	Νέα Μανωλάδα	ΚΟΙΝΩΦΕΛΕΙΣ ΕΞΥΠΗΡΕΤΗΣΕΙΣ	ΑΘΛΗΤΙΚΕΣ ΕΓΚΑΤΑΣΤΑΣΕΙΣ	ΦΕΚ95/Δ/06-05-1971	14397,36
34	44	-1	Νέα Μανωλάδα	ΕΛΕΥΘΕΡΟΙ ΧΩΡΟΙ - ΑΣΤΙΚΟ ΠΡΑΣΙΝΟ	ΕΛΕΥΘΕΡΟΙ ΚΟΙΝΟΧΡΗΣΤΟΙ ΧΩΡΟΙ	ΦΕΚ95/Δ/06-05-1971	2474,02
35	115	-1	Βάρδα	ΚΟΙΝΩΦΕΛΕΙΣ ΕΞΥΠΗΡΕΤΗΣΕΙΣ	ΚΤΗΡΙΑ ΔΕΥΤΕΡΟΒΑΘΜΙΑΣ ΕΚΠΑΙΔΕΥΣΗΣ_ΓΥΜΝΑΣΙΟ	ΦΕΚ614/Δ/30-10-1990_ΦΕΚ1088/Δ/09-12-2002	4643,27
36	86	-1	Βάρδα	ΚΟΙΝΩΦΕΛΕΙΣ ΕΞΥΠΗΡΕΤΗΣΕΙΣ	ΧΩΡΟΙ ΣΥΝΑΘΡΟΙΣΗΣ ΚΟΙΝΟΥ_ΙΕΡΟΣ ΝΑΟΣ_ΠΛΑΤΕΙΑ	ΦΕΚ364/Α/18-10-1926_ΦΕΚ614/Δ/30-10-1990	822,12
37	44	-1	Νέα Μανωλάδα	ΚΟΙΝΩΦΕΛΕΙΣ ΕΞΥΠΗΡΕΤΗΣΕΙΣ	ΧΩΡΟΙ ΣΥΝΑΘΡΟΙΣΗΣ ΚΟΙΝΟΥ_ΙΕΡΟΣ ΝΑΟΣ	ΦΕΚ95/Δ/06-05-1971	1075,05
38	44	-1	Νέα Μανωλάδα	ΚΟΙΝΩΦΕΛΕΙΣ ΕΞΥΠΗΡΕΤΗΣΕΙΣ	ΔΙΟΙΚΗΣΗ	ΦΕΚ95/Δ/06-05-1971	691,38

Β.1.1.6 - ΚΟΙΝΟΧΡΗΣΤΟΙ ΚΑΙ ΚΟΙΝΩΦΕΛΕΙΣ ΧΩΡΟΙ Δ/Ε ΛΕΧΑΙΝΩΝ

A/A	Ο.Τ.	ΠΟΛΕΟΔΟΜΙΚΟΣ ΤΟΜΕΑΣ	ΠΟΛΕΟΔΟΜΙΚΗ ΕΝΟΤΗΤΑ	ΓΕΝΙΚΗ ΧΡΗΣΗ ΓΗΣ	ΕΙΔΙΚΗ ΧΡΗΣΗ ΓΗΣ	Φ.Ε.Κ. ΕΓΚΡΙΣΗΣ	ΕΜΒΑΔΟΝ (τ.μ.)
1	-	-1	Λεχαινά	ΕΛΕΥΘΕΡΟΙ ΧΩΡΟΙ - ΑΣΤΙΚΟ ΠΡΑΣΙΝΟ	ΕΛΕΥΘΕΡΟΙ ΚΟΙΝΟΧΡΗΣΤΟΙ ΧΩΡΟΙ	ΦΕΚ868/Δ/01-12-1999	289,14
2	-	-1	Λεχαινά	ΚΟΙΝΩΦΕΛΕΙΣ ΕΞΥΠΗΡΕΤΗΣΕΙΣ	ΚΤΗΡΙΑ ΠΕΡΙΘΑΛΨΗΣ_ΝΟΣΟΚΟΜΕΙΟ	ΦΕΚ868/Δ/01-12-1999	10215,49
3	-	-1	Λεχαινά	ΕΛΕΥΘΕΡΟΙ ΧΩΡΟΙ - ΑΣΤΙΚΟ ΠΡΑΣΙΝΟ	ΕΛΕΥΘΕΡΟΙ ΚΟΙΝΟΧΡΗΣΤΟΙ ΧΩΡΟΙ	ΦΕΚ868/Δ/01-12-1999	1526,48
4	-	-1	Λεχαινά	ΚΟΙΝΩΦΕΛΕΙΣ ΕΞΥΠΗΡΕΤΗΣΕΙΣ	ΚΟΙΝΩΦΕΛΕΙΣ ΛΕΙΤΟΥΡΓΙΕΣ	ΦΕΚ868/Δ/01-12-1999	16085,13
5	-	-1	Λεχαινά	ΕΛΕΥΘΕΡΟΙ ΧΩΡΟΙ - ΑΣΤΙΚΟ ΠΡΑΣΙΝΟ	ΕΛΕΥΘΕΡΟΙ ΚΟΙΝΟΧΡΗΣΤΟΙ ΧΩΡΟΙ	ΦΕΚ868/Δ/01-12-1999	643,97
6	-	-1	Λεχαινά	ΕΛΕΥΘΕΡΟΙ ΧΩΡΟΙ - ΑΣΤΙΚΟ ΠΡΑΣΙΝΟ	ΕΛΕΥΘΕΡΟΙ ΚΟΙΝΟΧΡΗΣΤΟΙ ΧΩΡΟΙ	ΦΕΚ868/Δ/01-12-1999	1255,12
7	-	-1	Λεχαινά	ΚΟΙΝΩΦΕΛΕΙΣ ΕΞΥΠΗΡΕΤΗΣΕΙΣ	ΚΤΗΡΙΑ ΠΡΩΤΟΒΑΘΜΙΑΣ ΕΚΠΑΙΔΕΥΣΗΣ_ΝΗΠΙΑΓΩΓΕΙΟ ΔΗΜΟΤΙΚΟ ΣΧΟΛΕΙΟ	ΦΕΚ868/Δ/01-12-1999	5199,63
8	-	-1	Λεχαινά	ΕΛΕΥΘΕΡΟΙ ΧΩΡΟΙ - ΑΣΤΙΚΟ ΠΡΑΣΙΝΟ	ΕΛΕΥΘΕΡΟΙ ΚΟΙΝΟΧΡΗΣΤΟΙ ΧΩΡΟΙ	ΦΕΚ868/Δ/01-12-1999	1320,39
9	1	-1	Λεχαινά	ΚΟΙΝΩΦΕΛΕΙΣ ΕΞΥΠΗΡΕΤΗΣΕΙΣ	ΚΤΗΡΙΑ ΔΕΥΤΕΡΟΒΑΘΜΙΑΣ ΕΚΠΑΙΔΕΥΣΗΣ_ΛΥΚΕΙΟ	ΦΕΚ868/Δ/01-12-1999	4280,71
10	-	-1	Λεχαινά	ΕΛΕΥΘΕΡΟΙ ΧΩΡΟΙ - ΑΣΤΙΚΟ ΠΡΑΣΙΝΟ	ΕΛΕΥΘΕΡΟΙ ΚΟΙΝΟΧΡΗΣΤΟΙ ΧΩΡΟΙ	ΦΕΚ868/Δ/01-12-1999	2401,63
11	-	-1	Λεχαινά	ΕΛΕΥΘΕΡΟΙ ΧΩΡΟΙ - ΑΣΤΙΚΟ ΠΡΑΣΙΝΟ	ΕΛΕΥΘΕΡΟΙ ΚΟΙΝΟΧΡΗΣΤΟΙ ΧΩΡΟΙ	ΦΕΚ868/Δ/01-12-1999	1524,21
12	-	-1	Λεχαινά	ΚΟΙΝΩΦΕΛΕΙΣ ΕΞΥΠΗΡΕΤΗΣΕΙΣ	ΚΤΗΡΙΑ ΚΟΙΝΩΝΙΚΗΣ ΠΡΟΝΟΙΑΣ_ΒΡΕΦΟΝΗΠΙΑΚΟΣ ΣΤΑΘΜΟΣ	ΦΕΚ868/Δ/01-12-1999	1259,00
13	-	-1	Λεχαινά	ΕΛΕΥΘΕΡΟΙ ΧΩΡΟΙ - ΑΣΤΙΚΟ ΠΡΑΣΙΝΟ	ΕΛΕΥΘΕΡΟΙ ΚΟΙΝΟΧΡΗΣΤΟΙ ΧΩΡΟΙ	ΦΕΚ868/Δ/01-12-1999	1191,69
14	-	-1	Λεχαινά	ΕΛΕΥΘΕΡΟΙ ΧΩΡΟΙ - ΑΣΤΙΚΟ ΠΡΑΣΙΝΟ	ΕΛΕΥΘΕΡΟΙ ΚΟΙΝΟΧΡΗΣΤΟΙ ΧΩΡΟΙ	ΦΕΚ868/Δ/01-12-1999	65,73
15	-	-1	Λεχαινά	ΕΛΕΥΘΕΡΟΙ ΧΩΡΟΙ - ΑΣΤΙΚΟ ΠΡΑΣΙΝΟ	ΕΛΕΥΘΕΡΟΙ ΚΟΙΝΟΧΡΗΣΤΟΙ ΧΩΡΟΙ	ΦΕΚ122/Γ/23-10-1895_ΦΕΚ868/Δ/01-12-1999	281,42
16	-	-1	Λεχαινά	ΕΛΕΥΘΕΡΟΙ ΧΩΡΟΙ - ΑΣΤΙΚΟ ΠΡΑΣΙΝΟ	ΕΛΕΥΘΕΡΟΙ ΚΟΙΝΟΧΡΗΣΤΟΙ ΧΩΡΟΙ	ΦΕΚ868/Δ/01-12-1999	284,25
17	-	-1	Λεχαινά	ΚΟΙΝΩΦΕΛΕΙΣ ΕΞΥΠΗΡΕΤΗΣΕΙΣ	ΠΟΛΙΤΙΣΤΙΚΑ ΚΤΗΡΙΑ ΚΑΙ ΕΝ ΓΕΝΕΙ ΠΟΛΙΤΙΣΤΙΚΕΣ ΕΓΚΑΤΑΣΤΑΣΕΙΣ_ΠΟΛΙΤΙΣΤΙΚΟ ΚΕΝΤΡΟ	ΦΕΚ868/Δ/01-12-1999	3528,05
18	-	-1	Λεχαινά	ΕΛΕΥΘΕΡΟΙ ΧΩΡΟΙ - ΑΣΤΙΚΟ ΠΡΑΣΙΝΟ	ΕΛΕΥΘΕΡΟΙ ΚΟΙΝΟΧΡΗΣΤΟΙ ΧΩΡΟΙ	ΦΕΚ122/Γ/23-10-1895_ΦΕΚ868/Δ/01-12-1999	999,51
19	-	-1	Λεχαινά	ΕΛΕΥΘΕΡΟΙ ΧΩΡΟΙ - ΑΣΤΙΚΟ ΠΡΑΣΙΝΟ	ΕΛΕΥΘΕΡΟΙ ΚΟΙΝΟΧΡΗΣΤΟΙ ΧΩΡΟΙ	ΦΕΚ868/Δ/01-12-1999	578,71
20	-	-1	Λεχαινά	ΚΟΙΝΩΦΕΛΕΙΣ ΕΞΥΠΗΡΕΤΗΣΕΙΣ	ΠΟΛΙΤΙΣΤΙΚΑ ΚΤΗΡΙΑ ΚΑΙ ΕΝ ΓΕΝΕΙ ΠΟΛΙΤΙΣΤΙΚΕΣ ΕΓΚΑΤΑΣΤΑΣΕΙΣ_ΧΩΡΟΣ ΠΟΛΙΤΙΣΤΙΚΩΝ ΛΕΙΤΟΥΡΓΙΩΝ	ΦΕΚ868/Δ/01-12-1999	2849,10
21	-	-1	Λεχαινά	ΕΛΕΥΘΕΡΟΙ ΧΩΡΟΙ - ΑΣΤΙΚΟ ΠΡΑΣΙΝΟ	ΕΛΕΥΘΕΡΟΙ ΚΟΙΝΟΧΡΗΣΤΟΙ ΧΩΡΟΙ	ΦΕΚ868/Δ/01-12-1999	1383,16
22	-	-1	Λεχαινά	ΕΛΕΥΘΕΡΟΙ ΧΩΡΟΙ - ΑΣΤΙΚΟ ΠΡΑΣΙΝΟ	ΕΛΕΥΘΕΡΟΙ ΚΟΙΝΟΧΡΗΣΤΟΙ ΧΩΡΟΙ	ΦΕΚ868/Δ/01-12-1999	1093,86
23	-	-1	Λεχαινά	ΕΛΕΥΘΕΡΟΙ ΧΩΡΟΙ - ΑΣΤΙΚΟ ΠΡΑΣΙΝΟ	ΕΛΕΥΘΕΡΟΙ ΚΟΙΝΟΧΡΗΣΤΟΙ ΧΩΡΟΙ	ΦΕΚ868/Δ/01-12-1999	12605,08
24	-	-1	Λεχαινά	ΕΛΕΥΘΕΡΟΙ ΧΩΡΟΙ - ΑΣΤΙΚΟ ΠΡΑΣΙΝΟ	ΕΛΕΥΘΕΡΟΙ ΚΟΙΝΟΧΡΗΣΤΟΙ ΧΩΡΟΙ	ΦΕΚ868/Δ/01-12-1999	4937,84
25	-	-1	Λεχαινά	ΚΟΙΝΩΦΕΛΕΙΣ ΕΞΥΠΗΡΕΤΗΣΕΙΣ	ΕΓΚΑΤΑΣΤΑΣΕΙΣ ΜΕΣΩΝ ΜΑΖΙΚΩΝ ΜΕΤΑΦΟΡΩΝ_ΧΩΡΟΣ ΕΓΚΑΤΑΣΤΑΣΕΩΝ ΟΣΕ	ΦΕΚ868/Δ/01-12-1999	5004,94
26	-	-1	Λεχαινά	ΕΛΕΥΘΕΡΟΙ ΧΩΡΟΙ - ΑΣΤΙΚΟ ΠΡΑΣΙΝΟ	ΕΛΕΥΘΕΡΟΙ ΚΟΙΝΟΧΡΗΣΤΟΙ ΧΩΡΟΙ	ΦΕΚ868/Δ/01-12-1999	492,72
27	-	-1	Λεχαινά	ΕΛΕΥΘΕΡΟΙ ΧΩΡΟΙ - ΑΣΤΙΚΟ ΠΡΑΣΙΝΟ	ΕΛΕΥΘΕΡΟΙ ΚΟΙΝΟΧΡΗΣΤΟΙ ΧΩΡΟΙ	ΦΕΚ868/Δ/01-12-1999	520,05
28	-	-1	Λεχαινά	ΚΟΙΝΩΦΕΛΕΙΣ ΕΞΥΠΗΡΕΤΗΣΕΙΣ	ΧΩΡΟΙ ΣΥΝΑΘΡΟΙΣΗΣ ΚΟΙΝΟΥ_ΙΕΡΟΣ ΝΑΟΣ	ΦΕΚ122/Γ/23-10-1895	442,12
29	-	-1	Λεχαινά	ΕΛΕΥΘΕΡΟΙ ΧΩΡΟΙ - ΑΣΤΙΚΟ ΠΡΑΣΙΝΟ	ΕΛΕΥΘΕΡΟΙ ΚΟΙΝΟΧΡΗΣΤΟΙ ΧΩΡΟΙ	ΦΕΚ868/Δ/01-12-1999	1666,80
30	-	-1	Λεχαινά	ΕΛΕΥΘΕΡΟΙ ΧΩΡΟΙ - ΑΣΤΙΚΟ ΠΡΑΣΙΝΟ	ΕΛΕΥΘΕΡΟΙ ΚΟΙΝΟΧΡΗΣΤΟΙ ΧΩΡΟΙ	ΦΕΚ868/Δ/01-12-1999	1047,94
31	-	-1	Λεχαινά	ΕΛΕΥΘΕΡΟΙ ΧΩΡΟΙ - ΑΣΤΙΚΟ ΠΡΑΣΙΝΟ	ΕΛΕΥΘΕΡΟΙ ΚΟΙΝΟΧΡΗΣΤΟΙ ΧΩΡΟΙ	ΦΕΚ122/Γ/23-10-1895_ΦΕΚ868/Δ/01-12-1999	927,26
32	-	-1	Λεχαινά	ΚΟΙΝΩΦΕΛΕΙΣ ΕΞΥΠΗΡΕΤΗΣΕΙΣ	ΧΩΡΟΙ ΣΥΝΑΘΡΟΙΣΗΣ ΚΟΙΝΟΥ_ΙΕΡΟΣ ΝΑΟΣ	ΦΕΚ122/Γ/23-10-1895	333,21
33	-	-1	Λεχαινά	ΕΛΕΥΘΕΡΟΙ ΧΩΡΟΙ - ΑΣΤΙΚΟ ΠΡΑΣΙΝΟ	ΕΛΕΥΘΕΡΟΙ ΚΟΙΝΟΧΡΗΣΤΟΙ ΧΩΡΟΙ	ΦΕΚ868/Δ/01-12-1999	1652,63
34	-	-1	Λεχαινά	ΕΛΕΥΘΕΡΟΙ ΧΩΡΟΙ - ΑΣΤΙΚΟ ΠΡΑΣΙΝΟ	ΕΛΕΥΘΕΡΟΙ ΚΟΙΝΟΧΡΗΣΤΟΙ ΧΩΡΟΙ	ΦΕΚ868/Δ/01-12-1999	2244,20
35	X	-1	Λεχαινά	ΚΟΙΝΩΦΕΛΕΙΣ ΕΞΥΠΗΡΕΤΗΣΕΙΣ	ΔΙΟΙΚΗΣΗ_ΕΝΩΣΗ ΓΕΩΡΓΙΚΩΝ ΣΥΝΕΤΑΙΡΙΣΜΩΝ	ΦΕΚ868/Δ/01-12-1999	3921,13
36	-	-1	Λεχαινά	ΕΛΕΥΘΕΡΟΙ ΧΩΡΟΙ - ΑΣΤΙΚΟ ΠΡΑΣΙΝΟ	ΕΛΕΥΘΕΡΟΙ ΚΟΙΝΟΧΡΗΣΤΟΙ ΧΩΡΟΙ	ΦΕΚ868/Δ/01-12-1999	196,12
37	-	-1	Λεχαινά	ΕΛΕΥΘΕΡΟΙ ΧΩΡΟΙ - ΑΣΤΙΚΟ ΠΡΑΣΙΝΟ	ΕΛΕΥΘΕΡΟΙ ΚΟΙΝΟΧΡΗΣΤΟΙ ΧΩΡΟΙ	ΦΕΚ122/Γ/23-10-1895_ΦΕΚ868/Δ/01-12-1999	531,85
38	-	-1	Λεχαινά	ΚΟΙΝΩΦΕΛΕΙΣ ΕΞΥΠΗΡΕΤΗΣΕΙΣ	ΚΤΗΡΙΑ ΚΟΙΝΩΝΙΚΗΣ ΠΡΟΝΟΙΑΣ_ΒΡΕΦΟΝΗΠΙΑΚΟΣ ΣΤΑΘΜΟΣ	ΦΕΚ868/Δ/01-12-1999	1157,94
39	-	-1	Λεχαινά	ΚΟΙΝΩΦΕΛΕΙΣ ΕΞΥΠΗΡΕΤΗΣΕΙΣ	ΚΤΗΡΙΑ ΔΕΥΤΕΡΟΒΑΘΜΙΑΣ ΕΚΠΑΙΔΕΥΣΗΣ_ΛΥΚΕΙΟ	ΦΕΚ868/Δ/01-12-1999	2939,35
40	-	-1	Λεχαινά	ΕΛΕΥΘΕΡΟΙ ΧΩΡΟΙ - ΑΣΤΙΚΟ ΠΡΑΣΙΝΟ	ΕΛΕΥΘΕΡΟΙ ΚΟΙΝΟΧΡΗΣΤΟΙ ΧΩΡΟΙ	ΦΕΚ868/Δ/01-12-1999	1447,45
41	-	-1	Λεχαινά	ΕΛΕΥΘΕΡΟΙ ΧΩΡΟΙ - ΑΣΤΙΚΟ ΠΡΑΣΙΝΟ	ΕΛΕΥΘΕΡΟΙ ΚΟΙΝΟΧΡΗΣΤΟΙ ΧΩΡΟΙ	ΦΕΚ868/Δ/01-12-1999	195,38
42	-	-1	Λεχαινά	ΕΛΕΥΘΕΡΟΙ ΧΩΡΟΙ - ΑΣΤΙΚΟ ΠΡΑΣΙΝΟ	ΕΛΕΥΘΕΡΟΙ ΚΟΙΝΟΧΡΗΣΤΟΙ ΧΩΡΟΙ	ΦΕΚ868/Δ/01-12-1999	552,48
43	-	-1	Λεχαινά	ΚΟΙΝΩΦΕΛΕΙΣ ΕΞΥΠΗΡΕΤΗΣΕΙΣ	ΑΘΛΗΤΙΚΕΣ ΕΓΚΑΤΑΣΤΑΣΕΙΣ	ΦΕΚ868/Δ/01-12-1999	2483,31
44	-	-1	Λεχαινά	ΕΛΕΥΘΕΡΟΙ ΧΩΡΟΙ - ΑΣΤΙΚΟ ΠΡΑΣΙΝΟ	ΕΛΕΥΘΕΡΟΙ ΚΟΙΝΟΧΡΗΣΤΟΙ ΧΩΡΟΙ	ΦΕΚ868/Δ/01-12-1999	342,29
45	-	-1	Λεχαινά	ΕΛΕΥΘΕΡΟΙ ΧΩΡΟΙ - ΑΣΤΙΚΟ ΠΡΑΣΙΝΟ	ΕΛΕΥΘΕΡΟΙ ΚΟΙΝΟΧΡΗΣΤΟΙ ΧΩΡΟΙ	ΦΕΚ122/Γ/23-10-1895_ΦΕΚ337/Δ/10-05-2001	507,51
46	-	-1	Λεχαινά	ΕΛΕΥΘΕΡΟΙ ΧΩΡΟΙ - ΑΣΤΙΚΟ ΠΡΑΣΙΝΟ	ΕΛΕΥΘΕΡΟΙ ΚΟΙΝΟΧΡΗΣΤΟΙ ΧΩΡΟΙ	ΦΕΚ122/Γ/23-10-1895_ΦΕΚ868/Δ/01-12-1999	549,66
47	-	-1	Λεχαινά	ΕΛΕΥΘΕΡΟΙ ΧΩΡΟΙ - ΑΣΤΙΚΟ ΠΡΑΣΙΝΟ	ΕΛΕΥΘΕΡΟΙ ΚΟΙΝΟΧΡΗΣΤΟΙ ΧΩΡΟΙ	ΦΕΚ122/Γ/23-10-1895_ΦΕΚ868/Δ/01-12-1999	221,02
48	-	-1	Λεχαινά	ΕΛΕΥΘΕΡΟΙ ΧΩΡΟΙ - ΑΣΤΙΚΟ ΠΡΑΣΙΝΟ	ΕΛΕΥΘΕΡΟΙ ΚΟΙΝΟΧΡΗΣΤΟΙ ΧΩΡΟΙ	ΦΕΚ868/Δ/01-12-1999	254,08

4. Μεθοδολογία Υλοποίησης - Περιγραφή Διαδικασίας Καταγραφής & Επεξεργασίας - Βήματα Υλοποίησης

Η υλοποίηση της παρούσας μελέτης ακολούθησε τα παρακάτω βήματα:

Βήμα 1^ο

Έγινε λήψη και αποθήκευση όλων των σαρωμένων και γεωαναφερμένων (σε Ε.Γ.Σ.Α. '87) πολεοδομικών σχεδίων που αφορούν στον Δήμο, από την εφαρμογή του e-rolodomia. Μέσω του λογισμικού της E.S.R.I. ArcGIS 10.8 έγινε μετατροπή των πολεοδομικών επιπέδων των εγκεκριμένων ρυμοτομικών σχεδίων, τα οποία βρίσκονται σε μορφή αρχείων E.S.R.I. File Geodatabase, σε αρχεία shp. Με βάση τις ισχύουσες προδιαγραφές, έγινε εξαγωγή των πολεοδομικών δεδομένων του Δήμου Ηρακλείου, όπου υφίστανται εγκεκριμένα ρυμοτομικά σχέδια.

Στην συνέχεια ακολούθησε η τροποποίηση των γραμμών ανάλογα με τις τροποποιήσεις που έλαβαν χώρα διαχρονικά ώστε να καταλήξει στο τελικό αποτέλεσμα με τις ισχύουσες γραμμές (ρυμοτομικές και οικοδομικές), αφού προηγήθηκε και πάλι έλεγχος βάσει των ισχυουσών προδιαγραφών.

Διευκρινίζεται ότι: 1) **δεν** υφίστανται χώροι για τους οποίους αρμόδιος για την απαλλοτρίωση δεν είναι ο Δήμος, 2) **δεν** υφίστανται κοινόχρηστοι-κοινοφελείς χώροι, καθορισμένοι με εγκεκριμένο ρυμοτομικό σχέδιο σε περιοχές οικισμών προ του έτους 1923, ούτε σε μικρούς οικισμούς μέχρι 2.000 κατοίκους.

Από το αποτέλεσμα της παραπάνω επεξεργασίας δημιουργήθηκαν τα τελικά οικοδομικά τετράγωνα για την περιοχή του εγκεκριμένου ρυμοτομικού σχεδίου Ηρακλείου, όπως εγκρίθηκε, τροποποιήθηκε, αναθεωρήθηκε και ισχύει διαχρονικά μέχρι σήμερα.

Βήμα 2^ο

Μέσω της εφαρμογής Θέσης που παρέχει το Ελληνικό Κτηματολόγιο (<https://maps.gov.gr/gis/map/>) έγινε λήψη του αρχείου των κτηματολογικών πολυγώνων Γεωτεμαχίων Ελληνικού Κτηματολογίου σε μορφότυπο shapefile (Ε.Γ.Σ.Α. '87).

Μετά την εισαγωγή τους προς επεξεργασία σε πρόγραμμα GIS έγινε περιορισμός της έκτασης με τα κτηματολογικά πολύγωνα που ενέπυταν στα όρια της υπό μελέτη περιοχής.

Βήμα 3^ο

Με κατάλληλη επεξεργασία σε κάθε ένα πολύγωνο που όριζε οικοδομικό τετράγωνο αποδόθηκε ο αριθμός του, η πολεοδομική ενότητα στην οποία ανήκει, ο πολεοδομικός τομέας του, η γενική χρήση καθώς και η ειδική του χρήση, ενώ παράλληλα αποδόθηκαν σε αυτό όλα τα εμπλεκόμενα ΦΕΚ (ένταξης στο σχέδιο και μεταγενέστερων τροποποιήσεων). Ταυτόχρονα αποδόθηκε αυτόματα εκ του συστήματος ο μοναδικός ακέραιος αριθμός που το προσδιορίζει ως μοναδική οντότητα (id). Τέλος αποδόθηκαν μέσω χωρικού συσχετισμού όλα τα εμπίπτοντα σε αυτό κτηματολογικά πολύγωνα με το ΚΑΕΚ τους.

Βήμα 4^ο

Στην συνέχεια έγινε η εξαγωγή του επιπέδου των ΚΧ και ΚΦ για τους οποίους δεν έχει συντελεστεί η ρυμοτομική απαλλοτρίωση ή βρίσκονται σε δικαστική εκκρεμότητα ή είναι πολεοδομικά αρρήθμιστοι.

Βήμα 5^ο

Μέσω της εφαρμογής του κτηματολογίου ελήφθησαν τα κτηματολογικά διαγράμματα και τα κτηματολογικά φύλλα με τα στοιχεία των φερόμενων ιδιοκτητών των γεωτεμαχίων που βρίσκονται εντός των προαναφερόμενων ΚΧ και ΚΦ και απομονώθηκαν αυτά τα οποία δεν ανήκουν τον Δήμο. Τα δεδομένα αυτά εξήχθησαν σε υπολογιστικά φύλλα ώστε να είναι πιο εύκολη η επεξεργασία τους.

Στην συνέχεια κατηγοριοποιήθηκαν ανάλογα με την περίπτωση / αιτία της μη απαλλοτρίωσης στις παρακάτω τέσσερις κατηγορίες σύμφωνα με την απαίτηση της παραγράφου 2 του άρθρου 92 λαμβάνοντας τις παρακάτω πιθανές τιμές:

Η τιμή **1** να αντιπροσωπεύει την περίπτωση **α)** «χώροι, για τους οποίους έχει αρθεί η ρυμοτομική απαλλοτρίωση δυνάμει δικαστικής απόφασης» και εκκρεμεί η τροποποίηση του σχεδίου.

Η τιμή **2** να αντιπροσωπεύει την περίπτωση **β)** «χώροι, για τους οποίους έχει υποβληθεί αίτηση άρσης της ρυμοτομικής απαλλοτρίωσης ή εκκρεμεί η έκδοση δικαστικής απόφασης περί της άρσης».

Η τιμή **3** να αντιπροσωπεύει την περίπτωση **γ)** «χώροι, για τους οποίους έχει αυτοδικαίως αρθεί η ρυμοτομική απαλλοτρίωση, αλλά δεν έχει κατατεθεί αίτηση για την τροποποίηση του σχεδίου».

Η τιμή **4** να αντιπροσωπεύει την περίπτωση **δ)** «λοιποί χώροι, που δεν εμπίπτουν στις ανωτέρω περιπτώσεις».

Βήμα 6^ο

Εντοπίστηκε η **ημερομηνία συμβάντος**, και συμπληρώθηκε με την αντίστοιχη **Περιγραφή**, για τις κατηγορίες 1, 2 και 3, με συμπληρωματικές πληροφορίες που τεκμηριώνουν την παραπάνω κατηγοριοποίηση.

Έγινε **Ιεράρχηση της αναγκαιότητας** υλοποίησης για τον ευρύτερο πολεοδομικό σχεδιασμό. Οι κοινόχρηστοι και κοινωφελείς χώροι ιεραρχήθηκαν ως προς την αναγκαιότητά τους, λαμβάνοντας υπόψη τον πολεοδομικό σχεδιασμό της δημοτικής ενότητας καθώς και κριτήρια πολεοδομικού σχεδιασμού.

Παράλληλα έγινε η ανάλογη τεκμηρίωση συνοδευόμενη από τον βαθμό αναγκαιότητας και αναγράφηκε το πλήθος των επιβολών ρυμοτομικής απαλλοτρίωσης για κάθε ένα από αυτούς.

Βήμα 7^ο

Τα υπολογιστικά φύλλα συνδέθηκαν με τα αρχεία shp και αποδόθηκε το τελικό αρχείο με όλη την πληροφορία.

Βήμα 8^ο

Αποδόθηκαν μέσω προγράμματος GIS οι χάρτες της Β' φάσης οι οποίοι περιλαμβάνουν την πληροφορία με τα όρια των δημοτικών ενοτήτων, ρυμοτομικών και οικοδομικών γραμμών, Κοινόχρηστων και Κοινωφελών μη απαλλοτριωθέντων χώρων με την επισήμανση του μοναδικού αριθμού (id) ώστε να είναι εύκολος ο συνδυασμός της πληροφορίας των χαρτών με το κείμενο.

Βήμα 9^ο

Μέσω εφαρμογής υπολογιστικών φύλλων δημιουργήθηκαν πίνακες με όλη την πληροφορία που παρέχεται από την βάση δεδομένων. Η βάση αυτή περιλαμβάνει τα παρακάτω στοιχεία: Μοναδικός αριθμός (id), Κτηματολογικός αριθμός ΚΑΕΚ, Πολεοδομική ενότητα (Section), Γενική χρήση (General_Use), Ειδική χρήση (Special_Use), Κατηγορία (Category), Ημερομηνία συμβάντος (Cat_date), Περιγραφή συμβάντος (Cat_Notes), Βαθμός αναγκαιότητας (Necess_Rate), Αιτιολόγηση Ιεράρχησης αναγκαιότητας (Necess_Notes), Ύπαρξη ή όχι Επανεπιβολής Ρυμοτομικής Απαλλοτρίωσης (Enforce_cnt), Πολεοδομικός τομέας, Δημοτική Ενότητα, ΦΕΚ (ένταξης και τροποποιήσεων), Ιδιοκτήτης (αναφερόμενο ως Ιδιώτης, Δήμος, Ελληνικό Δημόσιο ή Μονή).

4.1. Καταγραφή Υπάρχουσας Κατάστασης – Τεκμηρίωση Ιεράρχησης - Αναγκαιότητα

Σύμφωνα με το Κεφάλαιο 3, «Ιστορικό με την πορεία υλοποίησης και εφαρμογής του ρυμοτομικού Σχεδίου Πόλης» του Δήμου Ανδραβίδας-Κυλλήνης, εγκρίθηκαν από το 1895 έως το 2021, 97 κοινόχρηστοι και κοινωφελείς όπως φαίνονται στον συνημμένο πίνακα του 3^{ου} Κεφαλαίου.

Ωστόσο, σύμφωνα με τα στοιχεία που συλλέχθηκαν από τον Δήμο, σε κάποιους από τους χώρους αυτούς δεν έχει συντελεστεί απαλλοτρίωση ή βρίσκονται σε δικαστική εκκρεμότητα. Οι κοινόχρηστοι και κοινωφελείς χώροι, για τους οποίους δεν έχει συντελεστεί η απαλλοτρίωση διακρίνονται σε:

1. χώρους, για τους οποίους έχει υποβληθεί αίτηση άρσης της ρυμοτομικής απαλλοτρίωσης ή εκκρεμεί η έκδοση δικαστικής απόφασης περί της άρσης,
2. χώρους, για τους οποίους έχει αυτοδικαίως αρθεί η ρυμοτομική απαλλοτρίωση, αλλά δεν έχει κατατεθεί αίτηση για την τροποποίηση του σχεδίου,
3. λοιπούς χώρους, που δεν εμπίπτουν στις ανωτέρω περιπτώσεις

Σύμφωνα με το Αρθ.88 του Ν.4579/2020, για αρκετούς από αυτούς υπάρχει η επικινδυνότητα αυτοδίκαιης άρσης της ρυμοτομικής απαλλοτρίωσης εάν παρέλθουν:

- α. δεκαπέντε (15) έτη από την έγκριση του ρυμοτομικού σχεδίου, με το οποίο αυτή επιβλήθηκε για πρώτη φορά, ή
- β. πέντε (5) έτη από την κύρωση της σχετικής πράξης εφαρμογής ή πράξης αναλογισμού, ή
- γ. δεκαοκτώ (18) μήνες από τον καθορισμό τιμής μονάδας, σύμφωνα με τα άρθρα 18 έως 20 του Κώδικα Αναγκαστικών Απαλλοτριώσεων Ακινήτων (Ν.2882/2001).

Συνολικά στον Δήμο υπάρχουν **30** χώροι των οποίων δεν έχει συντελεστεί η απαλλοτρίωση, όπως φαίνεται στο Διάγραμμα Β.1.2. Το συνολικό εμβαδόν των κοινόχρηστων – κοινωφελών εκτάσεων για τους οποίους υπάρχει κίνδυνος άρσης απαλλοτρίωσης, λόγω αδυναμίας του Δήμου να προβεί στην αποζημίωση που προβλέπεται, είναι περίπου **83,63 στρ.** περίπου, μέγεθος το οποίο ακόμη και αν εξασφαλιστεί και απαλλοτριωθεί σήμερα, θα υπολείπεται του απαιτούμενου για την κάλυψη των αναγκών των κατοίκων σε κοινόχρηστους – κοινωφελείς χώρους.

4.1.1. Καταγραφή Δ/Ε Ανδραβίδας

Συνολικά στην Δ/Ε **Ανδραβίδας** υπάρχουν **4** χώροι, εντός του εγκεκριμένου ρυμοτομικού σχεδίου Ανδραβίδας, των οποίων δεν έχει συντελεστεί η απαλλοτρίωση, όπως φαίνεται στο Διάγραμμα Β.1.2.α. Το εμβαδόν των κοινοχρήστων – κοινωφελών εκτάσεων για τους οποίους υπάρχει κίνδυνος άρσης απαλλοτρίωσης, λόγω αδυναμίας του Δήμου να προβεί στην αποζημίωση που προβλέπεται, είναι **10,23 στρ.** περίπου.

Συγκεκριμένα πρόκειται για τους παρακάτω χώρους:

Ο.Τ. - / ID 1

Ο χώρος βρίσκεται στο νότιο τμήμα του εγκεκριμένου ρυμοτομικού σχεδίου Ανδραβίδας.

Πρόκειται για Κοινόχρηστο Χώρο Πλατείας.

Έχει πρόσβαση Βόρεια από την οδό Παμμεγίστων Ταξιαρχών, Ανατολικά από την οδό Ν. Γεωργακόπουλου, Νότια από την οδό Π. Τσάκωνα και Δυτικά από την οδό Αν. Καφιώτη.

Η έκταση του είναι περίπου 4090 τ.μ.

Εντάχθηκε στο σχέδιο πόλης με το Β.Δ. της 02-07-1898 (ΦΕΚ118/Α'/1898), με τελευταία τροποποίηση αυτού το από 11-07-1925 Β.Δ. (ΦΕΚ 171/Α'/1925).

Αποτελεί Κοινόχρηστο Χώρο Πλατείας, χωρίς αρίθμηση Ο.Τ.

Τα εμπλεκόμενα ΚΑΕΚ είναι: 150230317003 και 150230317004 (Δήμος), 150230317005, 150230317006, 150230317007, 150230317008, 150230317009, 150230317001 και 150230317002 (Ιδιώτες).

Στην κατηγοριοποίηση περίπτωσης/ αιτίας της μη απαλλοτρίωσης (σύμφωνα με την παρ. 2 του αρθ. 92) έχει λάβει την τιμή 3.

Στην ιεράρχηση της αναγκαιότητας υλοποίησης για τον ευρύτερο πολεοδομικό σχεδιασμό έχει λάβει την τιμή 2 (Χαμηλός).

Για την υλοποίηση της απόκτησης του υπολοίπου χώρου από τον Δήμο, προτείνεται σχετική αποζημίωση για την ολοκλήρωση της διαδικασίας απαλλοτρίωσης.

Ο.Τ. 13 / ID 2

Ο χώρος βρίσκεται στο κέντρο και ανατολικά του εγκεκριμένου ρυμοτομικού σχεδίου Ανδραβίδας.

Πρόκειται για Κοινόχρηστο Χώρο Παιδικής Χαράς.

Έχει πρόσβαση Ανατολικά, από την οδό Ν. Τσαμαδού και βόρεια από την οδό Κ. Ανδραβιδιώτη. Η έκταση του είναι περίπου 185 τ.μ.

Εντάχθηκε στο σχέδιο πόλης με το Β.Δ. της 02-07-1898 (ΦΕΚ118/Α'/1898), με τελευταία τροποποίηση αυτού την από 18-03-1994 Απόφαση Νομάρχη (ΦΕΚ 269/Α'/1925).

Αποτελεί Κοινόχρηστο Χώρο Παιδικής Χαράς, με αριθμό Ο.Τ. 13.

Τα εμπλεκόμενα ΚΑΕΚ είναι: 150230511008, 150230511014 και 150230511015 (Ιδιώτης).

Στην κατηγοριοποίηση περίπτωσης/ αιτίας της μη απαλλοτρίωσης (σύμφωνα με την παρ. 2 του αρθ. 92) έχει λάβει την τιμή 3.

Στην ιεράρχηση της αναγκαιότητας υλοποίησης για τον ευρύτερο πολεοδομικό σχεδιασμό έχει λάβει την τιμή 4 (Μεγάλος), καθώς υπάρχει προτεραιότητα της Δημοτικής Αρχής να εφαρμοστεί άμεσα το ρυμοτομικό σχέδιο.

Για την υλοποίηση της απόκτησης του χώρου από τον Δήμο, προτείνεται σχετική αποζημίωση για την ολοκλήρωση της διαδικασίας απαλλοτρίωσης.

Ο.Τ. - / ID 4

Ο χώρος βρίσκεται στο κεντρικό τμήμα του εγκεκριμένου ρυμοτομικού σχεδίου Ανδραβίδας. Πρόκειται για Κοινωφελή Χώρο Διοίκησης.

Έχει πρόσβαση Νότια από την οδό Αγ. Κωνσταντίνου και δυτικά από την οδό Ελ. Βενιζέλου.

Η έκταση του είναι περίπου 383 τ.μ.

Εντάχθηκε στο σχέδιο πόλης με το Β.Δ. της 02-07-1898 (ΦΕΚ118/Α'/1898), με τελευταία τροποποίηση αυτού την από 26-08-1992 Απόφαση Νομάρχη (ΦΕΚ 882/Δ'/1992).

Αποτελεί Κοινωφελή Χώρο Διοίκησης (Χώρος Για Ανέγερση Δημοτικού Μεγάρου και Πολιτιστικού Κέντρου), χωρίς αρίθμηση Ο.Τ.

Το εμπλεκόμενο ΚΑΕΚ είναι: 150230230002 (Ιδιώτης).

Στην κατηγοριοποίηση περίπτωσης/ αιτίας της μη απαλλοτρίωσης (σύμφωνα με την παρ. 2 του αρθ. 92) έχει λάβει την τιμή 3.

Στην ιεράρχηση της αναγκαιότητας υλοποίησης για τον ευρύτερο πολεοδομικό σχεδιασμό έχει λάβει την τιμή 4 (Μεγάλος), καθώς υπάρχει προτεραιότητα της Δημοτικής Αρχής να εφαρμοστεί άμεσα το ρυμοτομικό σχέδιο.

Για την υλοποίηση της απόκτησης του χώρου από τον Δήμο, προτείνεται σχετική αποζημίωση για την ολοκλήρωση της διαδικασίας απαλλοτρίωσης.

Ο.Τ. - / ID 6

Ο χώρος βρίσκεται στο βόρειο τμήμα και στα όρια του εγκεκριμένου ρυμοτομικού σχεδίου Ανδραβίδας.

Πρόκειται για Κοινωφελή Χώρο.

Έχει πρόσβαση νότια από την οδό Αγ. Παρασκευής και ανατολικά από την Οδό Εθν. Αντίστασης. Η έκταση του είναι περίπου 5575 τ.μ.

Εντάχθηκε στο σχέδιο πόλης με το Β.Δ. της 02-07-1898 (ΦΕΚ118/Α'/1898).

Αποτελεί Κοινωφελή Χώρο ειδικής χρήσης (Κοιμητήριο), χωρίς αρίθμηση Ο.Τ.

Το εμπλεκόμενο ΚΑΕΚ είναι: 150230212009 (Ι. Ναός Αγ. Κωνσταντίνου & Ελένης).

Στην κατηγοριοποίηση περίπτωσης/ αιτίας της μη απαλλοτρίωσης (σύμφωνα με την παρ. 2 του αρθ. 92) έχει λάβει την τιμή 3.

Στην ιεράρχηση της αναγκαιότητας υλοποίησης για τον ευρύτερο πολεοδομικό σχεδιασμό έχει λάβει την τιμή 1 (Πολύ Χαμηλός), καθότι ο χώρος ανήκει σε Ιερό Ναό και δεν τίθεται ζήτημα άμεσης άρσης απαλλοτρίωσης.

Για την υλοποίηση της απόκτησης του χώρου από τον Δήμο, προτείνεται σχετική αποζημίωση για την ολοκλήρωση της διαδικασίας απαλλοτρίωσης.

4.1.2. Καταγραφή Δ/Ε Βουπρασίας

Συνολικά στην Δ/Ε **Βουπρασίας** υπάρχουν **12** χώροι, εντός των εγκεκριμένων ρυμοτομικών σχεδίων Νέας Μανωλάδας και Βάρδας, των οποίων δεν έχει συντελεστεί η απαλλοτρίωση, όπως φαίνεται στο Διάγραμμα Β.1.2.γ. Το εμβαδόν των κοινοχρήστων – κοινωφελών εκτάσεων για τους οποίους υπάρχει κίνδυνος άρσης απαλλοτρίωσης, λόγω αδυναμίας του Δήμου να προβεί στην αποζημίωση που προβλέπεται, είναι **35,15 στρ.** περίπου.

Συγκεκριμένα πρόκειται για τους παρακάτω χώρους:

Ο.Τ. - / ID 1

Ο χώρος βρίσκεται νοτιοανατολικά του εγκεκριμένου ρυμοτομικού σχεδίου Βάρδας. Πρόκειται για Κοινόχρηστο Χώρο (Αύλακας Άρδευσης).

Έχει πρόσβαση Βορειοδυτικά, από Ανώνυμη αγροτική οδό. Η έκταση του είναι περίπου 402 τ.μ.

Εντάχθηκε στο σχέδιο πόλης με το Π.Δ. της 13-09-1990 (ΦΕΚ 614/Δ'/1990).

Αποτελεί Κοινόχρηστο Χώρο (Αύλακας Άρδευσης), χωρίς αρίθμηση Ο.Τ.

Το εμπλεκόμενο ΚΑΕΚ είναι: 15039ΕΚ04114 (Ελληνικό Δημόσιο – Κτηματ. Υπηρεσία Ηλείας).

Στην κατηγοριοποίηση περίπτωσης/αιτίας της μη απαλλοτρίωσης (σύμφωνα με την παρ. 2 του αρθ. 92) έχει λάβει την τιμή 3.

Στην ιεράρχηση της αναγκαιότητας υλοποίησης για τον ευρύτερο πολεοδομικό σχεδιασμό έχει λάβει την τιμή 1 (Πολύ Χαμηλός), καθότι ο χώρος ανήκει στο Ελληνικό Δημόσιο και δεν τίθεται ζήτημα άμεσης άρσης απαλλοτρίωσης.

Για την υλοποίηση της απόκτησης του χώρου από τον Δήμο, προτείνεται σχετική αποζημίωση για την ολοκλήρωση της διαδικασίας απαλλοτρίωσης.

Ο.Τ. - / ID 3

Ο χώρος βρίσκεται νοτιοανατολικά του εγκεκριμένου ρυμοτομικού σχεδίου Βάρδας.

Πρόκειται για Κοινόχρηστο Χώρο (Αύλακας Άρδευσης).

Έχει πρόσβαση Βορειοδυτικά, από Ανώνυμη αγροτική οδό. Η έκταση του είναι περίπου 258 τ.μ.

Εντάχθηκε στο σχέδιο πόλης με το Π.Δ. της 13-09-1990 (ΦΕΚ 614/Δ'/1990).

Αποτελεί Κοινόχρηστο Χώρο (Αύλακας Άρδευσης), χωρίς αρίθμηση Ο.Τ.

Το εμπλεκόμενο ΚΑΕΚ είναι: 15039ΕΚ04114 (Ελληνικό Δημόσιο – Κτηματ. Υπηρεσία Ηλείας).

Στην κατηγοριοποίηση περίπτωσης/αιτίας της μη απαλλοτρίωσης (σύμφωνα με την παρ. 2 του αρθ. 92) έχει λάβει την τιμή 3.

Στην ιεράρχηση της αναγκαιότητας υλοποίησης για τον ευρύτερο πολεοδομικό σχεδιασμό έχει λάβει την τιμή 1 (Πολύ Χαμηλός), καθότι ο χώρος ανήκει στο Ελληνικό Δημόσιο και δεν τίθεται ζήτημα άμεσης άρσης απαλλοτρίωσης.

Για την υλοποίηση της απόκτησης του χώρου από τον Δήμο, προτείνεται σχετική αποζημίωση για την ολοκλήρωση της διαδικασίας απαλλοτρίωσης.

Ο.Τ. - / ID 4

Ο χώρος βρίσκεται νοτιοανατολικά του εγκεκριμένου ρυμοτομικού σχεδίου Βάρδας.

Πρόκειται για Κοινόχρηστο Χώρο (Αύλακας Άρδευσης).

Έχει πρόσβαση Βορειοδυτικά, από Ανώνυμη αγροτική οδό. Η έκταση του είναι περίπου 172 τ.μ.

Εντάχθηκε στο σχέδιο πόλης με το Π.Δ. της 13-09-1990 (ΦΕΚ 614/Δ'/1990).

Αποτελεί Κοινόχρηστο Χώρο (Αύλακας Άρδευσης), χωρίς αρίθμηση Ο.Τ.

Το εμπλεκόμενο ΚΑΕΚ είναι: 15039ΕΚ19138 (Ελληνικό Δημόσιο – Κτηματ. Υπηρεσία Ηλείας).

Στην κατηγοριοποίηση περίπτωσης/αιτίας της μη απαλλοτρίωσης (σύμφωνα με την παρ. 2 του αρθ. 92) έχει λάβει την τιμή 3.

Στην ιεράρχηση της αναγκαιότητας υλοποίησης για τον ευρύτερο πολεοδομικό σχεδιασμό έχει λάβει την τιμή 3 (Μέτριος).

Για την υλοποίηση της απόκτησης του χώρου από τον Δήμο, προτείνεται σχετική αποζημίωση για την ολοκλήρωση της διαδικασίας απαλλοτρίωσης.

Ο.Τ. 65 / ID 5

Ο χώρος βρίσκεται στο νότιο τμήμα του εγκεκριμένου ρυμοτομικού σχεδίου Βάρδας.

Πρόκειται για Κοινόχρηστο Χώρο.

Έχει πρόσβαση Δυτικά από την Παλαιά Εθνική Οδό Πάτρας-Πύργου, Ανατολικά από την οδό Αρχαίας Ολυμπίας και Βόρεια από την οδό Κύπρου, με έκταση περίπου 822 τ.μ.

Εντάχθηκε στο σχέδιο πόλης με το Π.Δ. της 16-09-1926 (ΦΕΚ 364/Α'/1926), με μετέπειτα τροποποιήσεις αυτού το από 17-10-1953 Β.Δ. (ΦΕΚ 308/Α/1953) και την υπ' Αριθ. Οικ. 1938/09-06-1987 Απόφαση Νομάρχη (ΦΕΚ 588/Δ'/1987).

Αποτελεί Κοινόχρηστο Χώρο, με αριθμό Ο.Τ. 65.

Τα εμπλεκόμενα ΚΑΕΚ είναι: 150390447001, 150390447002, 150390447003, 150390447004, 150390447005 και 150390447006 (Ιδιώτης).

Στην κατηγοριοποίηση περίπτωσης/αιτίας της μη απαλλοτρίωσης (σύμφωνα με την παρ. 2 του αρθ. 92) έχει λάβει την τιμή 3.

Στην ιεράρχηση της αναγκαιότητας υλοποίησης για τον ευρύτερο πολεοδομικό σχεδιασμό έχει λάβει την τιμή 3 (Μέτριος).

Για την υλοποίηση της απόκτησης του χώρου από τον Δήμο, προτείνεται σχετική αποζημίωση για την ολοκλήρωση της διαδικασίας απαλλοτρίωσης.

Ο.Τ. 62 / ID 10

Ο χώρος βρίσκεται στο κέντρο του εγκεκριμένου ρυμοτομικού σχεδίου Βάρδας.

Πρόκειται για Κοινωφελή Χώρο Ιερού Ναού.

Έχει πρόσβαση Δυτικά από την Παλαιά Εθνική Οδό Πάτρας-Πύργου, Ανατολικά από την οδό Αρχαίας Ολυμπίας, Βόρεια από την οδό Θερμοπυλών και νότια από την οδό Βορείου Ηπείρου. Η έκταση του είναι περίπου 3746 τ.μ.

Εντάχθηκε στο σχέδιο πόλης με το Π.Δ. της 16-09-1926 (ΦΕΚ 364/Α'/1926), με μετέπειτα τροποποίηση το Π.Δ. της 13-09-1990 (ΦΕΚ 614/Δ'/1990).

Αποτελεί Κοινωφελή Χώρο Ιερού Ναού, με αριθμό Ο.Τ. 62.

Τα εμπλεκόμενα ΚΑΕΚ είναι: 150390540001, 150390540002, 150390540003, 150390540004, 150390540005, 150390540006, 150390540007, 150390540008, 150390540009, 150390540010, 150390540011, 150390540013, 150390540015, 150390540016, 150390540017, 150390540018, 150390540019, 150390540020 και 150390540022 (Ιδιώτης).

Στην κατηγοριοποίηση περίπτωσης/αιτίας της μη απαλλοτρίωσης (σύμφωνα με την παρ. 2 του αρθ. 92) έχει λάβει την τιμή 3.

Στην ιεράρχηση της αναγκαιότητας υλοποίησης για τον ευρύτερο πολεοδομικό σχεδιασμό έχει λάβει την τιμή 2 (Χαμηλός), καθώς υπάρχει σχετική πρόβλεψη από το ισχύον ΓΠΣ.

Για την υλοποίηση της απόκτησης του χώρου από τον Δήμο, προτείνεται σχετική αποζημίωση για την ολοκλήρωση της διαδικασίας απαλλοτρίωσης.

Ο.Τ. 26 / ID 17

Ο χώρος βρίσκεται στο κέντρο και δυτικά του εγκεκριμένου ρυμοτομικού σχεδίου Βάρδας. Πρόκειται για Κοινόχρηστο Χώρο Πλατείας.

Έχει πρόσβαση Δυτικά από την οδό Ηρώων Πολυτεχνείου, Δυτικά από την οδό Σιδηροδρόμου και Νότια από Ανώνυμη οδό. Η έκταση του είναι περίπου 841 τ.μ.

Εντάχθηκε στο σχέδιο πόλης με το Π.Δ. της 13-09-1990 (ΦΕΚ 614/Δ'/1990), με μετέπειτα τροποποίηση την από 24-10-2002 Αριθ. Οικ. 6530 Απόφαση Γ.Γ. Περιφέρειας (ΦΕΚ1088/Δ'/2002).

Αποτελεί Κοινόχρηστο Χώρο Πλατείας, με αριθμό Ο.Τ. 26.

Τα εμπλεκόμενα ΚΑΕΚ είναι: 150390532011, 150390532012, 150390532013 και 150390532014 (Ιδιώτης).

Στην κατηγοριοποίηση περίπτωσης/αιτίας της μη απαλλοτρίωσης (σύμφωνα με την παρ. 2 του αρθ. 92) έχει λάβει την τιμή 3.

Στην ιεράρχηση της αναγκαιότητας υλοποίησης για τον ευρύτερο πολεοδομικό σχεδιασμό έχει λάβει την τιμή 2 (Χαμηλός), καθώς υπάρχει σχετική πρόβλεψη από το ισχύον ΓΠΣ.

Για την υλοποίηση της απόκτησης του χώρου από τον Δήμο, προτείνεται σχετική αποζημίωση για την ολοκλήρωση της διαδικασίας απαλλοτρίωσης.

Ο.Τ. 134 / ID 26

Ο χώρος βρίσκεται ανατολικά του εγκεκριμένου ρυμοτομικού σχεδίου Βάρδας.

Πρόκειται για Κοινωφελή Χώρο Εκπαίδευσης (Δημοτικό Σχολείο).

Έχει πρόσβαση Βόρεια και Δυτικά από Ανώνυμες οδούς. Η έκτασή του είναι περίπου 9090 τ.μ.

Εντάχθηκε στο σχέδιο πόλης με το Π.Δ. της 13-09-1990 (ΦΕΚ 614/Δ'/1990).

Αποτελεί Κοινωφελή Χώρο Πρωτοβάθμιας Εκπαίδευσης (Δημοτικό), με αριθμό Ο.Τ. 134.

Το εμπλεκόμενο ΚΑΕΚ είναι: 150391948001 (ΚΤ.ΥΠ. Α.Ε.).

Στην κατηγοριοποίηση περίπτωσης/ αιτίας της μη απαλλοτρίωσης (σύμφωνα με την παρ. 2 του αρθ. 92) έχει λάβει την τιμή 3.

Στην ιεράρχηση της αναγκαιότητας υλοποίησης για τον ευρύτερο πολεοδομικό σχεδιασμό έχει λάβει την τιμή 5 (Πολύ Υψηλός), καθότι ο χώρος ανήκει σε Α.Ε. του Ελληνικού Δημοσίου (ΚΤ.ΥΠ. Α.Ε.) και μπορεί να μεταβιβασθεί άμεσα χωρίς οικονομικό αντίτιμο.

Για την υλοποίηση της απόκτησης του χώρου από τον Δήμο, προτείνεται άμεσα σχετική Πράξη μεταβίβασης από την ΚΤ.ΥΠ. Α.Ε. προς τον Δήμο.

Ο.Τ. 34 / ID 27

Ο χώρος βρίσκεται στο Δυτικό μέρος εγκεκριμένου ρυμοτομικού σχεδίου Βάρδας. Πρόκειται για Κοινωφελή Χώρο Περίθαλψης (Κέντρο Υγείας). Έχει πρόσβαση Βόρεια από την οδό Κύπρου, Ανατολικά και Νότια από Ανώνυμες οδούς. Η έκτασή του είναι περίπου 2170 τ.μ. Εντάχθηκε στο σχέδιο πόλης με το Π.Δ. της 16-09-1926 (ΦΕΚ 364/Α'/1926), με μετέπειτα τροποποίηση την Αριθ. 3872 Απόφαση Νομάρχη της 07-12-1994 (ΦΕΚ 1384/Δ'/1994). Αποτελεί Κοινωφελή Χώρο Περίθαλψης, με αριθμό Ο.Τ. 34. Το εμπλεκόμενο ΚΑΕΚ είναι: 150390541001 (Ελληνικό Δημόσιο). Στην κατηγοριοποίηση περίπτωσης/ αιτίας της μη απαλλοτρίωσης (σύμφωνα με την παρ. 2 του αρθ. 92) έχει λάβει την τιμή 3. Στην ιεράρχηση της αναγκαιότητας υλοποίησης για τον ευρύτερο πολεοδομικό σχεδιασμό έχει λάβει την τιμή 1 (Πολύ Χαμηλός). Για την υλοποίηση της απόκτησης του χώρου από τον Δήμο, προτείνεται σχετική αποζημίωση για την ολοκλήρωση της διαδικασίας απαλλοτρίωσης.

Ο.Τ. 86 / ID 36

Ο χώρος βρίσκεται στο κέντρο του εγκεκριμένου ρυμοτομικού σχεδίου Βάρδας. Πρόκειται για Κοινωφελή Χώρο Ιερού Ναού και Πλατεία. Έχει πρόσβαση Βόρεια από την οδό Αγ. Τριάδας, Ανατολικά από την οδό Καραϊσκάκη, Νότια από την οδό 25^{ης} Μαρτίου και Δυτικά από την οδό Παπαφλέσσα. Η έκταση του είναι περίπου 822 τ.μ. Εντάχθηκε στο σχέδιο πόλης με το Π.Δ. της 16-09-1926 (ΦΕΚ 364/Α'/1926), με μετέπειτα τροποποίηση το Π.Δ. της 13-09-1990 (ΦΕΚ 614/Δ'/1990). Αποτελεί Κοινωφελή Χώρο Ιερού Ναού και Πλατεία, με αριθμό Ο.Τ. 86. Το εμπλεκόμενο ΚΑΕΚ είναι: 150390599001 (Ι.Ν. Αγ. Τριάδας – Ν.Π.Δ.Δ.). Στην κατηγοριοποίηση περίπτωσης/ αιτίας της μη απαλλοτρίωσης (σύμφωνα με την παρ. 2 του αρθ. 92) έχει λάβει την τιμή 3. Στην ιεράρχηση της αναγκαιότητας υλοποίησης για τον ευρύτερο πολεοδομικό σχεδιασμό έχει λάβει την τιμή 1 (Πολύ Χαμηλός), καθότι ο χώρος ανήκει στον Ι.Ν. Αγίας Τριάδος και δεν τίθεται ζήτημα άμεσης άρσης απαλλοτρίωσης. Για την υλοποίηση της απόκτησης του χώρου από τον Δήμο, προτείνεται σχετική αποζημίωση για την ολοκλήρωση της διαδικασίας απαλλοτρίωσης.

Ο.Τ. 11 / ID 24

Ο χώρος βρίσκεται στο Κέντρο και Δυτικά του εγκεκριμένου ρυμοτομικού σχεδίου Νέας Μανωλάδας. Πρόκειται για Κοινωφελή Χώρο Ιερού Ναού. Έχει πρόσβαση Νότια από την οδό Αγ. Γεωργίου, Βόρεια από την οδό Δαβάκη και Ανατολικά από την παλαιά Ε.Ο. Πατρών - Πύργου. Η έκταση του είναι περίπου 1360 τ.μ. Εντάχθηκε στο σχέδιο πόλης με την από 13-03-1971 υπ' αριθμόν 55734 Απόφαση Νομάρχη (ΦΕΚ 55/Δ'/1971). Αποτελεί Κοινωφελή Χώρο του Ιερού Ναού Αγ. Γεωργίου, με αριθμό Ο.Τ. 11. Το εμπλεκόμενο ΚΑΕΚ είναι: 151490112001 (Ι.Ν. Αγ. Γεωργίου – Ν.Π.Δ.Δ.). Στην κατηγοριοποίηση περίπτωσης/ αιτίας της μη απαλλοτρίωσης (σύμφωνα με την παρ. 2 του αρθ. 92) έχει λάβει την τιμή 3.

Στην ιεράρχηση της αναγκαιότητας υλοποίησης για τον ευρύτερο πολεοδομικό σχεδιασμό έχει λάβει την τιμή 1 (Πολύ Χαμηλός), καθότι ο χώρος ανήκει σε Ιερό Ναό (Ν.Π.Δ.Δ.) και δεν τίθεται ζήτημα άμεσης άρσης απαλλοτρίωσης.

Για την υλοποίηση της απόκτησης του χώρου από τον Δήμο, προτείνεται σχετική αποζημίωση για την ολοκλήρωση της διαδικασίας απαλλοτρίωσης.

Ο.Τ. 50 / ID 33

Ο χώρος βρίσκεται στο Κέντρο και Ανατολικά του εγκεκριμένου ρυμοτομικού σχεδίου Νέας Μανωλάδας. Πρόκειται για Κοινοφελή Χώρο Αθλητικών Εγκαταστάσεων (Γυμναστήριο).

Έχει πρόσβαση Βόρεια από την οδό Δαβάκη, Νότια από την οδό Αγ. Νικολάου και Ανατολικά από την οδό Αθ. Διάκου. Η έκταση του είναι περίπου 14400 τ.μ.

Εντάχθηκε στο σχέδιο πόλης με την από 13-03-1971 υπ' αριθμόν 55734 Απόφαση Νομάρχη (ΦΕΚ 55/Δ'/1971).

Αποτελεί Χώρο Αθλητικών Εγκαταστάσεων (Γυμναστήριο), με αριθμό Ο.Τ. 50.

Τα εμπλεκόμενα ΚΑΕΚ είναι: 151490607004, 15149ΕΚ00012 (Δήμος) και 151490607001 (Ι.Ν. Αγ. Πέτρου – Ν.Π.Δ.Δ.).

Στην κατηγοριοποίηση περίπτωσης/ αιτίας της μη απαλλοτρίωσης (σύμφωνα με την παρ. 2 του αρθ. 92) έχει λάβει την τιμή 3.

Στην ιεράρχηση της αναγκαιότητας υλοποίησης για τον ευρύτερο πολεοδομικό σχεδιασμό έχει λάβει την τιμή 1 (Πολύ Χαμηλός), καθότι ο χώρος ανήκει κυρίως στον Δήμο, αφετέρου σε Ιερό Ναό (Ν.Π.Δ.Δ.) και δεν τίθεται ζήτημα άμεσης άρσης απαλλοτρίωσης.

Για την υλοποίηση της απόκτησης του χώρου από τον Δήμο, προτείνεται σχετική αποζημίωση για την ολοκλήρωση της διαδικασίας απαλλοτρίωσης.

Ο.Τ. 44 / ID 37

Ο χώρος βρίσκεται στο Κέντρο του εγκεκριμένου ρυμοτομικού σχεδίου Νέας Μανωλάδας. Πρόκειται για Κοινοφελή Χώρο Ιερού Ναού.

Έχει πρόσβαση Νότια από την οδό Αγ. Νικολάου και Δυτικά από την παλαιά Ε.Ο. Πατρών - Πύργου. Η έκταση του είναι περίπου 1075 τ.μ.

Εντάχθηκε στο σχέδιο πόλης με την από 13-03-1971 υπ' αριθμόν 55734 Απόφαση Νομάρχη (ΦΕΚ 55/Δ'/1971).

Αποτελεί Κοινοφελή Χώρο Ιερού Ναού, με αριθμό Ο.Τ. 44.

Το εμπλεκόμενο ΚΑΕΚ είναι: 151490415001 (Ι.Ν. Αγ. Νικολάου – Ν.Π.Δ.Δ.).

Στην κατηγοριοποίηση περίπτωσης/ αιτίας της μη απαλλοτρίωσης (σύμφωνα με την παρ. 2 του αρθ. 92) έχει λάβει την τιμή 3.

Στην ιεράρχηση της αναγκαιότητας υλοποίησης για τον ευρύτερο πολεοδομικό σχεδιασμό έχει λάβει την τιμή 1 (Πολύ Χαμηλός), καθότι ο χώρος ανήκει σε Ιερό Ναό (Ν.Π.Δ.Δ.) και δεν τίθεται ζήτημα άμεσης άρσης απαλλοτρίωσης.

Για την υλοποίηση της απόκτησης του χώρου από τον Δήμο, προτείνεται σχετική αποζημίωση για την ολοκλήρωση της διαδικασίας απαλλοτρίωσης.

4.1.3. Καταγραφή Δ/Ε Λεχαινών

Συνολικά στην Δ/Ε Λεχαινών υπάρχουν **14** χώροι, εντός του εγκεκριμένου ρυμοτομικού σχεδίου Ανδραβίδας, των οποίων δεν έχει συντελεστεί η απαλλοτρίωση, όπως φαίνεται στο Διάγραμμα Β.1.2.δ. Το εμβαδόν των κοινόχρηστων – κοινωφελών εκτάσεων για τους οποίους υπάρχει κίνδυνος άρσης απαλλοτρίωσης, λόγω αδυναμίας του Δήμου να προβεί στην αποζημίωση που προβλέπεται, είναι **38,24 στρ.** περίπου.

Συγκεκριμένα πρόκειται για τους παρακάτω χώρους:

Ο.Τ. - / ID 2

Ο χώρος βρίσκεται στο Νότιο και Δυτικό μέρος του εγκεκριμένου ρυμοτομικού σχεδίου Λεχαινών. Πρόκειται για Κοινωφελή Χώρο Νοσοκομείου.

Έχει πρόσβαση Βορειοδυτικά από την οδό Λεχαινών-Κυλλήνης.

Η έκταση του είναι περίπου 10215 τ.μ.

Εντάχθηκε στο σχέδιο πόλης με το Π.Δ. της 24-08-1999 (ΦΕΚ868/Δ'/1999).

Αποτελεί Κοινωφελή Χώρο Νοσοκομείου, χωρίς εγκεκριμένη αριθμηση Ο.Τ.

Το εμπλεκόμενο ΚΑΕΚ είναι: 151233719001 (Ιερά Μητρόπολη Ηλείας).

Στην κατηγοριοποίηση περίπτωσης/ αιτίας της μη απαλλοτρίωσης (σύμφωνα με την παρ. 2 του αρθ. 92) έχει λάβει την τιμή 3.

Στην ιεράρχηση της αναγκαιότητας υλοποίησης για τον ευρύτερο πολεοδομικό σχεδιασμό έχει λάβει την τιμή 1 (Πολύ χαμηλός), καθώς ο χώρος ανήκει στην Ιερά Μητρόπολη και δεν τίθεται ζήτημα άμεσης άρσης απαλλοτρίωσης.

Για την υλοποίηση της απόκτησης του χώρου από τον Δήμο, προτείνεται σχετική αποζημίωση για την ολοκλήρωση της διαδικασίας απαλλοτρίωσης.

Ο.Τ. - / ID 4

Ο χώρος βρίσκεται στο Νότιο και Δυτικό μέρος του εγκεκριμένου ρυμοτομικού σχεδίου Λεχαινών. Πρόκειται για Χώρο Κοινωφελών Λειτουργιών.

Έχει πρόσβαση Νοτιοανατολικά από την οδό Λεχαινών-Κυλλήνης.

Η έκταση του είναι περίπου 16085 τ.μ.

Εντάχθηκε στο σχέδιο πόλης με το Π.Δ. της 24-08-1999 (ΦΕΚ868/Δ'/1999).

Αποτελεί Χώρο Κοινωφελών Λειτουργιών, χωρίς εγκεκριμένη αριθμηση Ο.Τ.

Το εμπλεκόμενο ΚΑΕΚ είναι: 151233720001 (ΑΔΜΗΕ Α.Ε.).

Στην κατηγοριοποίηση περίπτωσης/ αιτίας της μη απαλλοτρίωσης (σύμφωνα με την παρ. 2 του αρθ. 92) έχει λάβει την τιμή 3.

Στην ιεράρχηση της αναγκαιότητας υλοποίησης για τον ευρύτερο πολεοδομικό σχεδιασμό έχει λάβει την τιμή 1 (Πολύ Χαμηλός), καθώς ο χώρος ανήκει στην ΑΔΜΗΕ Α.Ε. και δεν τίθεται ζήτημα άμεσης άρσης απαλλοτρίωσης.

Για την υλοποίηση της απόκτησης του χώρου από τον Δήμο, προτείνεται σχετική αποζημίωση για την ολοκλήρωση της διαδικασίας απαλλοτρίωσης.

Ο.Τ. - / ID 6

Ο χώρος βρίσκεται στο Νότιο μέρος του εγκεκριμένου ρυμοτομικού σχεδίου Λεχαινών. Πρόκειται για Κοινόχρηστο Χώρο.

Έχει πρόσβαση Δυτικά από Ανώνυμη οδό. Η έκταση του είναι περίπου 1255 τ.μ. Εντάχθηκε στο σχέδιο πόλης με το Π.Δ. της 24-08-1999 (ΦΕΚ868/Δ'/1999). Αποτελεί Κοινόχρηστο Χώρο, χωρίς εγκεκριμένη αρίθμηση Ο.Τ. Τα εμπλεκόμενα ΚΑΕΚ είναι: 151233628001 (Δήμος) και 151233601011 (Ιδιώτης). Στην κατηγοριοποίηση περίπτωσης/ αιτίας της μη απαλλοτρίωσης (σύμφωνα με την παρ. 2 του αρθ. 92) έχει λάβει την τιμή 3. Στην ιεράρχηση της αναγκαιότητας υλοποίησης για τον ευρύτερο πολεοδομικό σχεδιασμό έχει λάβει την τιμή 4 (Υψηλός), καθότι ο χώρος ανήκει κυρίως στον Δήμο και μπορεί σχετικά άμεσα να αποκτηθεί. Για την υλοποίηση της απόκτησης του χώρου από τον Δήμο, προτείνεται σχετική αποζημίωση μετά την ολοκλήρωση της απαιτούμενης Πράξης Εφαρμογής.

Ο.Τ. - / ID 12

Ο χώρος βρίσκεται στο Νότιο μέρος του εγκεκριμένου ρυμοτομικού σχεδίου Λεχαιών. Πρόκειται για Κοινωφελή Χώρο Πρόνοιας (Βρεφονηπιακό Σταθμό). Έχει πρόσβαση Δυτικά από Ανώνυμη οδό. Η έκταση του είναι περίπου 1260 τ.μ. Εντάχθηκε στο σχέδιο πόλης με το Π.Δ. της 24-08-1999 (ΦΕΚ868/Δ'/1999). Αποτελεί Κοινωφελή Χώρο Βρεφονηπιακού Σταθμού, χωρίς εγκεκριμένη αρίθμηση Ο.Τ. Το εμπλεκόμενο ΚΑΕΚ είναι: 151233603001 (Ιδιώτης). Στην κατηγοριοποίηση περίπτωσης/ αιτίας της μη απαλλοτρίωσης (σύμφωνα με την παρ. 2 του αρθ. 92) έχει λάβει την τιμή 3. Στην ιεράρχηση της αναγκαιότητας υλοποίησης για τον ευρύτερο πολεοδομικό σχεδιασμό έχει λάβει την τιμή 4 (Υψηλός), καθότι ο χώρος αν και ανήκει σε Ιδιώτη μπορεί σχετικά άμεσα να αποκτηθεί. Για την υλοποίηση της απόκτησης του χώρου από τον Δήμο, προτείνεται σχετική αποζημίωση μετά την ολοκλήρωση της απαιτούμενης Πράξης Εφαρμογής.

Ο.Τ. - / ID 18

Ο χώρος βρίσκεται στο Νότιο μέρος του εγκεκριμένου ρυμοτομικού σχεδίου Λεχαιών. Πρόκειται για Κοινόχρηστο Χώρο. Έχει πρόσβαση Βόρειοανατολικά από Ανώνυμη οδό. Η έκταση του είναι περίπου 1000 τ.μ. Εντάχθηκε στο σχέδιο πόλης με το Π.Δ. της 23-10-1895 (ΦΕΚ 122/Γ'/1895), με τελευταία τροποποίηση αυτού το Π.Δ. της 24-08-1999 (ΦΕΚ868/Δ'/1999). Αποτελεί Κοινόχρηστο Χώρο, χωρίς εγκεκριμένη αρίθμηση Ο.Τ. Τα εμπλεκόμενα ΚΑΕΚ είναι: 151233620001 (Δήμος) και 151233603018, 151233603022 (Ιδιώτης). Στην κατηγοριοποίηση περίπτωσης/ αιτίας της μη απαλλοτρίωσης (σύμφωνα με την παρ. 2 του αρθ. 92) έχει λάβει την τιμή 3. Στην ιεράρχηση της αναγκαιότητας υλοποίησης για τον ευρύτερο πολεοδομικό σχεδιασμό έχει λάβει την τιμή 4 (Υψηλός), καθότι ο χώρος ανήκει κυρίως στον Δήμο και μπορεί σχετικά άμεσα να αποκτηθεί. Για την υλοποίηση της απόκτησης του χώρου από τον Δήμο, προτείνεται σχετική αποζημίωση για την ολοκλήρωση της διαδικασίας απαλλοτρίωσης.

Ο.Τ. - / ID 28

Ο χώρος βρίσκεται στο Κέντρο του εγκεκριμένου ρυμοτομικού σχεδίου Λεχαινών. Πρόκειται για Κοινωφελή Χώρο Ιερού Ναού. Βρίσκεται στην Πλατεία Αγ. Δημητρίου και έχει πρόσβαση Δυτικά από την οδό Χρ. Πραντούνα, Βόρεια από την οδό Βασιλείου Δημησιάνου και Νότια από την οδό Εθν. Αντιστάσεως. Η έκταση του είναι περίπου 443 τ.μ. Εντάχθηκε στο σχέδιο πόλης με το Π.Δ. της 23-10-1895 (ΦΕΚ 122/Γ'/1895). Αποτελεί Κοινωφελή Χώρο Ιερού Ναού (Άγ. Δημήτριος), χωρίς εγκεκριμένη αρίθμηση Ο.Τ. Το εμπλεκόμενο ΚΑΕΚ είναι: 151233521001 (Ι.Ν. Αγίου Δημητρίου). Στην κατηγοριοποίηση περίπτωσης/ αιτίας της μη απαλλοτρίωσης (σύμφωνα με την παρ. 2 του αρθ. 92) έχει λάβει την τιμή 3. Στην ιεράρχηση της αναγκαιότητας υλοποίησης για τον ευρύτερο πολεοδομικό σχεδιασμό έχει λάβει την τιμή 1 (Πολύ Χαμηλός), καθότι ο χώρος ανήκει σε Ιερό Ναό (Ν.Π.Δ.Δ.) και δεν τίθεται ζήτημα άμεσης άρσης απαλλοτρίωσης. Για την υλοποίηση της απόκτησης του χώρου από τον Δήμο, προτείνεται σχετική αποζημίωση για την ολοκλήρωση της διαδικασίας απαλλοτρίωσης.

Ο.Τ. - / ID 29

Ο χώρος βρίσκεται στο Ανατολικό μέρος του εγκεκριμένου ρυμοτομικού σχεδίου Λεχαινών. Πρόκειται για Κοινόχρηστο Χώρο Παιδικής Χαράς. Δεν έχει πρόσβαση από υφιστάμενες οδούς. Η έκταση του είναι περίπου 1667 τ.μ. Εντάχθηκε στο σχέδιο πόλης με το Π.Δ. της 24-08-1999 (ΦΕΚ868/Δ'/1999). Αποτελεί Κοινόχρηστο Χώρο Παιδικής Χαράς, χωρίς εγκεκριμένη αρίθμηση Ο.Τ. Το εμπλεκόμενο ΚΑΕΚ είναι: 151233823001 (Ιδιώτης). Στην κατηγοριοποίηση περίπτωσης/ αιτίας της μη απαλλοτρίωσης (σύμφωνα με την παρ. 2 του αρθ. 92) έχει λάβει την τιμή 3. Στην ιεράρχηση της αναγκαιότητας υλοποίησης για τον ευρύτερο πολεοδομικό σχεδιασμό έχει λάβει την τιμή 3 (Μέτριος). Για την υλοποίηση της απόκτησης του χώρου από τον Δήμο, προτείνεται σχετική αποζημίωση μετά την ολοκλήρωση της απαιτούμενης Πράξης Εφαρμογής.

Ο.Τ. - / ID 32

Ο χώρος βρίσκεται στο Κέντρο του εγκεκριμένου ρυμοτομικού σχεδίου Λεχαινών. Πρόκειται για Κοινωφελή Χώρο Ιερού Ναού. Έχει πρόσβαση Βόρεια από την οδό Αλεξάνδρου Μαστροβασίλη και Νότια από την οδό Ρήγα Φεραίου. Η έκταση του είναι περίπου 335 τ.μ. Εντάχθηκε στο σχέδιο πόλης με το Π.Δ. της 23-10-1895 (ΦΕΚ 122/Γ'/1895). Αποτελεί Κοινωφελή Χώρο Ιερού Ναού (Εισόδια Θεοτόκου), χωρίς εγκεκριμένη αρίθμηση Ο.Τ. Το εμπλεκόμενο ΚΑΕΚ είναι: 151233419001 (Ιερός Ναός Εισοδίων Θεοτόκου – Ν.Π.Δ.Δ.). Στην κατηγοριοποίηση περίπτωσης/ αιτίας της μη απαλλοτρίωσης (σύμφωνα με την παρ. 2 του αρθ. 92) έχει λάβει την τιμή 3. Στην ιεράρχηση της αναγκαιότητας υλοποίησης για τον ευρύτερο πολεοδομικό σχεδιασμό έχει λάβει την τιμή 1 (Πολύ Χαμηλός), καθότι ο χώρος ανήκει σε Ιερό Ναό (Ν.Π.Δ.Δ.) και δεν τίθεται ζήτημα άμεσης άρσης απαλλοτρίωσης.

Για την υλοποίηση της απόκτησης του χώρου από τον Δήμο, προτείνεται σχετική αποζημίωση για την ολοκλήρωση της διαδικασίας απαλλοτρίωσης.

Ο.Τ. Χ / ID 35

Ο χώρος βρίσκεται Ανατολικά του εγκεκριμένου ρυμοτομικού σχεδίου Λεχαινών. Πρόκειται για Κοινωφελή Χώρο Διοίκησης της Ένωσης Γεωργικών Συνεταιρισμών. Έχει πρόσβαση Βόρεια από την οδό Πολυτεχνείου. Η έκταση του είναι περίπου 3922 τ.μ. Εντάχθηκε στο σχέδιο πόλης με το Π.Δ. της 24-08-1999 (ΦΕΚ868/Δ'/1999). Αποτελεί Κοινωφελή Χώρο Διοίκησης της Ένωσης Γεωργικών Συνεταιρισμών, με αριθμό Ο.Τ. Χ.

Το εμπλεκόμενο ΚΑΕΚ είναι: 151233329004 (Ιδιώτης).

Στην κατηγοριοποίηση περίπτωσης/ αιτίας της μη απαλλοτρίωσης (σύμφωνα με την παρ. 2 του αρθ. 92) έχει λάβει την τιμή 3.

Στην ιεράρχηση της αναγκαιότητας υλοποίησης για τον ευρύτερο πολεοδομικό σχεδιασμό έχει λάβει την τιμή 3 (Μέτριος).

Για την υλοποίηση της απόκτησης του χώρου από τον Δήμο, προτείνεται σχετική αποζημίωση μετά την ολοκλήρωση της απαιτούμενης Πράξης Εφαρμογής.

Ο.Τ. - / ID 37

Ο χώρος βρίσκεται στο Κέντρο του εγκεκριμένου ρυμοτομικού σχεδίου Λεχαινών.

Πρόκειται για Κοινόχρηστο Χώρο Παιδικής Χαράς.

Έχει πρόσβαση Βόρεια από την οδό Αλεξάνδρου Μαστροβασίλη και Νότια από την οδό Ρήγα Φεραίου. Η έκταση του είναι περίπου 508 τ.μ.

Εντάχθηκε στο σχέδιο πόλης με το Π.Δ. της 23-10-1895 (ΦΕΚ 122/Γ'/1895) και τροποποιήθηκε με την από 05-04-2001 Αριθ. 5000 Απόφαση του Γ.Γ. Περιφέρειας Δυτ. Ελλάδας (ΦΕΚ 337/Δ'/2001).

Αποτελεί Κοινόχρηστο Χώρο Παιδικής Χαράς, χωρίς εγκεκριμένη αρίθμηση Ο.Τ.

Το εμπλεκόμενο ΚΑΕΚ είναι: 151233416011 (Ιερός Ναός Εισοδίων Θεοτόκου – Ν.Π.Δ.Δ.).

Στην κατηγοριοποίηση περίπτωσης/ αιτίας της μη απαλλοτρίωσης (σύμφωνα με την παρ. 2 του αρθ. 92) έχει λάβει την τιμή 3.

Στην ιεράρχηση της αναγκαιότητας υλοποίησης για τον ευρύτερο πολεοδομικό σχεδιασμό έχει λάβει την τιμή 1 (Πολύ Χαμηλός), καθότι ο χώρος ανήκει σε Ιερό Ναό και δεν τίθεται ζήτημα άρσης απαλλοτρίωσης

Για την υλοποίηση της απόκτησης του χώρου από τον Δήμο, προτείνεται σχετική αποζημίωση για την ολοκλήρωση της διαδικασίας απαλλοτρίωσης.

Ο.Τ. - / ID 45

Ο χώρος βρίσκεται στο Κέντρο του εγκεκριμένου ρυμοτομικού σχεδίου Λεχαινών.

Πρόκειται για Κοινόχρηστο Χώρο Παιδικής Χαράς.

Έχει πρόσβαση Βόρεια από την οδό Αλεξάνδρου Μαστροβασίλη και Νότια από την οδό Ρήγα Φεραίου. Η έκταση του είναι περίπου 508 τ.μ.

Εντάχθηκε στο σχέδιο πόλης με το Π.Δ. της 23-10-1895 (ΦΕΚ 122/Γ'/1895) και τροποποιήθηκε με την από 05-04-2001 Αριθ. 5000 Απόφαση του Γ.Γ. Περιφέρειας Δυτ. Ελλάδας (ΦΕΚ 337/Δ'/2001).

Αποτελεί Κοινόχρηστο Χώρο Παιδικής Χαράς, χωρίς εγκεκριμένη αρίθμηση Ο.Τ.
Το εμπλεκόμενο ΚΑΕΚ είναι: 151233416011 (Ιερός Ναός Εισοδίων Θεοτόκου – Ν.Π.Δ.Δ.).
Στην κατηγοριοποίηση περίπτωσης/ αιτίας της μη απαλλοτρίωσης (σύμφωνα με την παρ. 2 του αρθ. 92) έχει λάβει την τιμή 3.
Στην ιεράρχηση της αναγκαιότητας υλοποίησης για τον ευρύτερο πολεοδομικό σχεδιασμό έχει λάβει την τιμή 1 (Πολύ Χαμηλός), καθότι ο χώρος ανήκει σε Ιερό Ναό και δεν τίθεται ζήτημα άρσης απαλλοτρίωσης
Για την υλοποίηση της απόκτησης του χώρου από τον Δήμο, προτείνεται σχετική αποζημίωση για την ολοκλήρωση της διαδικασίας απαλλοτρίωσης.

Ο.Τ. - / ID 46

Ο χώρος βρίσκεται στο Κέντρο του εγκεκριμένου ρυμοτομικού σχεδίου Λεχαινών.
Πρόκειται για Κοινόχρηστο Χώρο.
Έχει πρόσβαση Βόρεια από την οδό Εθνικής Αντιστάσεως. Η έκταση του είναι περίπου 550 τ.μ.
Εντάχθηκε στο σχέδιο πόλης με το Π.Δ. της 23-10-1895 (ΦΕΚ 122/Γ'/1895), με τελευταία τροποποίηση αυτού το Π.Δ. της 24-08-1999 (ΦΕΚ868/Δ'/1999).
Αποτελεί Κοινόχρηστο Χώρο , χωρίς εγκεκριμένη αρίθμηση Ο.Τ.
Τα εμπλεκόμενα ΚΑΕΚ είναι: 15123ΕΚ00018 (Ελληνικό Δημόσιο) και 151233415009, 151233415011 (Ιδιώτης).
Στην κατηγοριοποίηση περίπτωσης/ αιτίας της μη απαλλοτρίωσης (σύμφωνα με την παρ. 2 του αρθ. 92) έχει λάβει την τιμή 3.
Στην ιεράρχηση της αναγκαιότητας υλοποίησης για τον ευρύτερο πολεοδομικό σχεδιασμό έχει λάβει την τιμή 3 (Μέτριος).
Για την υλοποίηση της απόκτησης του χώρου από τον Δήμο, προτείνεται σχετική αποζημίωση μετά την ολοκλήρωση της απαιτούμενης Πράξης Εφαρμογής.

Ο.Τ. - / ID 47

Ο χώρος βρίσκεται στο Κέντρο του εγκεκριμένου ρυμοτομικού σχεδίου Λεχαινών.
Πρόκειται για Κοινόχρηστο Χώρο Στάθμευσης.
Έχει πρόσβαση Βόρεια από την οδό Εθνικής Αντιστάσεως. Η έκταση του είναι περίπου 222 τ.μ.
Εντάχθηκε στο σχέδιο πόλης με το Π.Δ. της 23-10-1895 (ΦΕΚ 122/Γ'/1895), με τελευταία τροποποίηση αυτού το Π.Δ. της 24-08-1999 (ΦΕΚ868/Δ'/1999).
Αποτελεί Κοινόχρηστο Χώρο Στάθμευσης, χωρίς εγκεκριμένη αρίθμηση Ο.Τ.
Τα εμπλεκόμενα ΚΑΕΚ είναι: 151233415001, 151233415002 και 151233415009 (Ιδιώτης).
Στην κατηγοριοποίηση περίπτωσης/ αιτίας της μη απαλλοτρίωσης (σύμφωνα με την παρ. 2 του αρθ. 92) έχει λάβει την τιμή 3.
Στην ιεράρχηση της αναγκαιότητας υλοποίησης για τον ευρύτερο πολεοδομικό σχεδιασμό έχει λάβει την τιμή 3 (Μέτριος).
Για την υλοποίηση της απόκτησης του χώρου από τον Δήμο, προτείνεται σχετική αποζημίωση μετά την ολοκλήρωση της απαιτούμενης Πράξης Εφαρμογής.

Ο.Τ. - / ID 48

Ο χώρος βρίσκεται στο Κέντρο του εγκεκριμένου ρυμοτομικού σχεδίου Λεχαινών.

Πρόκειται για Κοινόχρηστο Χώρο.

Έχει πρόσβαση Νότια από την οδό Εθνικής Αντιστάσεως και Βορειοδυτικά από την οδό Ευζώνων. Η έκταση του είναι περίπου 255 τ.μ.

Εντάχθηκε στο σχέδιο πόλης με το Π.Δ. της 24-08-1999 (ΦΕΚ868/Δ'/1999).

Αποτελεί Κοινόχρηστο Χώρο, χωρίς εγκεκριμένη αρίθμηση Ο.Τ.

Το εμπλεκόμενο ΚΑΕΚ είναι: 15123ΕΚ00018 (Ελληνικό Δημόσιο).

Στην κατηγοριοποίηση περίπτωσης/ αιτίας της μη απαλλοτρίωσης (σύμφωνα με την παρ. 2 του αρθ. 92) έχει λάβει την τιμή 3.

Στην ιεράρχηση της αναγκαιότητας υλοποίησης για τον ευρύτερο πολεοδομικό σχεδιασμό έχει λάβει την τιμή 1 (Πολύ Χαμηλός), καθώς ο χώρος ανήκει στο Ελληνικό Δημόσιο και δεν τίθεται ζήτημα άρσης απαλλοτρίωσης.

Για την υλοποίηση της απόκτησης του από τον Δήμο, προτείνεται σχετική αποζημίωση για την ολοκλήρωση της διαδικασίας απαλλοτρίωσης.

5. Χρονοδιάγραμμα Υλοποίησης Ενεργειών

Καθορίζεται ως χρόνος ολοκλήρωσης απόκτησης όλων (συνολικά 30) των κοινοχρήστων και κοινοφελών χώρων η 15ετία.

Ανάλογα με τον βαθμό αναγκαιότητας όπως αυτός καθορίζεται στους Πίνακες Β.1.2. του 4^{ου} Κεφαλαίου, οι φάσεις απόκτησης ορίζονται ως κάτωθι:

5-ετία: απόκτηση των χώρων (συνολικά 6) με ένδειξη (4) και (5), μεγάλος και πολύ μεγάλος βαθμός αναγκαιότητας.

10-ετία: απόκτηση των χώρων (συνολικά 5) με ένδειξη (3), μέτριος βαθμός αναγκαιότητας.

15-ετία: απόκτηση του υπολοίπου των χώρων (συνολικά 19) με ένδειξη (1) και (2), μικρός βαθμός αναγκαιότητας.

Υπηρεσία υλοποίησης δράσης: Διεύθυνση Τεχνικών Υπηρεσιών με την Οικονομική Υπηρεσία του Δήμου.

6. Προτάσεις - Συμπεράσματα

6.1. Προτάσεις

Όσον αφορά στις εκτάσεις στις οποίες φαίνεται ιδιοκτήτης ιδιώτης προτείνεται η απόκτηση από τον Δήμο της έκτασης είτε μέσω διαδικασίας απαλλοτρίωσης είτε μέσω απ' ευθείας αγοράς. Ειδικότερα, ο Δήμος πρέπει:

- να διασφαλίσει, έχοντας ως βασικό εργαλείο την προβλεπόμενη Εισφορά σε Γη και βέβαια την καταβολή από τους ιδιοκτήτες της νόμιμης Εισφοράς σε Χρήμα, χρησιμοποιώντας σε κάθε περίπτωση συμπληρωματικά τους απαραίτητους πρόσθετους οικονομικούς πόρους του Πράσινου Ταμείου, την απαλλοτρίωση των Χώρων που έχουν καταγραφεί στην Κατηγορία (5) με πολύ μεγάλο βαθμό αναγκαιότητας. Οι χώροι αυτοί, όπως έχουν ήδη ιεραρχηθεί και καταγραφεί σχετικά στους Πίνακες Β.1.2. του 4^{ου} Κεφαλαίου, είναι αφενός απολύτως απαραίτητοι για την ορθή πολεοδομική λειτουργία των οικισμών του Δ. Ανδραβίδας-Κυλλήνης, αφετέρου η καταγραφή και ιεράρχησή τους συνεχίζεται περαιτέρω στον επόμενο πίνακα σύμφωνα με τα ιδιαίτερα πολεοδομικά τους χαρακτηριστικά, καθώς και το οικονομικό καθεστώς της μερικής απαλλοτρίωσης (**Συνολικό Υπόλοιπο Ολικής Αποζημίωσής τους: 9090,36 τ.μ.**) στο οποίο βρίσκονται αυτή τη στιγμή:

Ο.Τ.	ΕΙΔΙΚΗ ΧΡΗΣΗ	ΕΜΒΑΔΟΝ (τ.μ.)	ΕΣΩΤΕΡΙΚΗ ΠΡΟΤΕΡΑΙΟΤΗΤΑ ΑΠΟΚΤΗΣΗΣ
134	Δημοτικό Σχολείο	9090,53	5.1

- να διασφαλίσει, χρησιμοποιώντας σε κάθε περίπτωση συμπληρωματικά τους απαραίτητους πρόσθετους οικονομικούς πόρους του Πράσινου Ταμείου, μετά την χρήση του απαραίτητου εργαλείου της νόμιμης Εισφοράς σε Γη και Χρήμα, την απαλλοτρίωση των Χώρων που έχουν καταγραφεί στην Κατηγορία (4) με μεγάλο βαθμό αναγκαιότητας. Οι χώροι αυτοί, όπως έχουν ήδη ιεραρχηθεί και καταγραφεί σχετικά στους Πίνακες Β.1.2. του 4^{ου} Κεφαλαίου, είναι αφενός επίσης απαραίτητοι για την ορθή πολεοδομική λειτουργία των οικισμών του Δ. Ανδραβίδας-Κυλλήνης, αφετέρου η καταγραφή και ιεράρχησή τους συνεχίζεται περαιτέρω στον επόμενο πίνακα σύμφωνα με τα ιδιαίτερα πολεοδομικά τους χαρακτηριστικά, καθώς και το οικονομικό καθεστώς της μερικής απαλλοτρίωσης (**Συνολικό Υπόλοιπο Ολικής Αποζημίωσής τους: 4.081,73 τ.μ.**) στο οποίο βρίσκονται αυτή τη στιγμή:

Ο.Τ.	ΕΙΔΙΚΗ ΧΡΗΣΗ	ΕΜΒΑΔΟΝ (τ.μ.)	ΕΣΩΤΕΡΙΚΗ ΠΡΟΤΕΡΑΙΟΤΗΤΑ ΑΠΟΚΤΗΣΗΣ
13	Κ.Χ.	185,80	4.1
-	Διοίκηση	382,30	4.2
-	Κ.Χ.	1.255,12	4.3
-	Βρεφονηπιακός Σταθμός	1.259,00	4.4
-	Κ.Χ.	999,51	4.5

- να διασφαλίσει σε επόμενο χρονικά στάδιο την απαλλοτρίωση των υπολοίπων Κοινοχρήστων και Κοινοφελών Χώρων (**Συνολικό Υπόλοιπο Ολικής Αποζημίωσής τους: 170.455,53 τ.μ.**) που έχουν καταγραφεί στις Κατηγορίες (1) , (2) και (3) με χαμηλότερο βαθμό αναγκαιότητας. Οι χώροι αυτοί, όπως έχουν ήδη ιεραρχηθεί και καταγραφεί σχετικά στους Πίνακες Β.1.2. του 4^{ου} Κεφαλαίου, είναι αφενός απαραίτητοι για την ορθή πολεοδομική λειτουργία των οικισμών του Δ. Ανδραβίδας-Κυλλήνης, αφετέρου η απόκτησή τους θα λάβει χώρα σε ευρύτερο χρονικό πλαίσιο (15-ετία) μέσω της χρήσης του βασικού εργαλείου καταβολής της νόμιμης Εισφοράς σε Χρήμα από τους ιδιοκτήτες.

6.2. Συμπεράσματα

Το Επιχειρησιακό Σχέδιο για την εξασφάλιση των Κοινόχρηστων και Κοινωφελών χώρων έχει ως στόχο να συμβάλει στην ολοκλήρωση της εφαρμογής του σχεδίου πόλης του Δήμου, μέσω της απόκτησης των χαρακτηρισμένων κοινόχρηστων και κοινωφελών χώρων, προσανατολιζόμενο στην καταγραφή της υπάρχουσας κατάστασης για τους χώρους αυτούς για τους οποίους δεν έχει συντελεστεί απαλλοτρίωση.

Οι κοινόχρηστοι χώροι, διαδραματίζουν καθοριστικό ρόλο στην οργάνωση του αστικού ιστού και η σημασία τους είναι ζωτική και πολυσήμαντη.

Καθώς εξυπηρετούν τις ανάγκες των κατοίκων της πόλης, εξασφαλίζουν την ευμάρεια και ζωτικότητα της κοινότητας οδηγώντας στην ποιοτική αναβάθμιση της διαβίωσης των κατοίκων της. Οι κοινόχρηστοι χώροι αποτελούν ουσιαστικό στοιχείο της ποιοτικής διαβίωσης των κατοίκων. Η προστασία και η εξασφάλιση επαρκών κοινόχρηστων χώρων βοηθά στη βελτίωση του υποβαθμισμένου αστικού περιβάλλοντος καθώς η υπέρμετρη αστικοποίηση, η επέκταση των πόλεων και η τάση ανεξέλεγκτης δόμησης, οδήγησαν σε επιδείνωση του αστικού χώρου και σε μείωσή τους. Η εξασφάλιση τους, συνδέεται άρρηκτα με την πολεοδομική νομοθεσία, τον πολεοδομικό σχεδιασμό καθώς και με τις χωρικές πολιτικές και στρατηγικές που εφαρμόζει το Κράτος.

Πρώτος τομέας που επλήγη σε προηγούμενες χρονικές περιόδους ήταν οι κοινόχρηστοι χώροι. Καθώς το μέσο ποσοστό τους μειώθηκε, ενώ όσοι παρήχθησαν μέσω των πολεοδομικών σχεδίων, αποκτήθηκαν μερικώς, η ανάγκη εξασφάλισης τους καθίσταται επιτακτική. Η κυριότερη αδυναμία εξασφάλισής τους είναι σαφώς το πολύπλοκο θεσμικό πλαίσιο για την εφαρμογή των σχεδίων με την έγκαιρη απόκτηση τους. Αυτό σε συνδυασμό με την ανεπάρκεια οικονομικών πόρων οδηγεί σε κάποιες περιπτώσεις στην κατάργηση τους και την ανατροπή του πολεοδομικού σχεδιασμού, κυρίως λόγω άρσεων μακροχρόνιων ρυμοτομικών απαλλοτριώσεων.

Η χρόνια αδυναμία αποζημίωσης τους ώστε να γίνει η υλοποίηση και εφαρμογή του ρυμοτομικού σχεδίου και η απόδοση των κοινόχρηστων χώρων στους πολίτες υποδεικνύουν την αναγκαιότητα αλλαγών στο θεσμικό πλαίσιο που διέπει τη συντέλεση ρυμοτομικών απαλλοτριώσεων καθώς και την διάθεση μεγαλύτερου ποσοστού για την απαλλοτρίωση τους, ιδιαίτερα αυτών που κινδυνεύουν χαθούν, μέσω μιας ολοκληρωμένης παρέμβασης αστικού ανασχεδιασμού αξιοποιώντας πόρους και σχετικά προγράμματα της Ε.Ε.

Η προοπτική μιας τέτοιας διαδικασίας θα δώσει τη δυνατότητα στο Δήμο να αποσαφηνίσει ζητήματα του χωρικού σχεδιασμού τα οποία μένουν ανολοκλήρωτα και αρρυθμιστά για αρκετά χρόνια αλλά και να επαναπροσδιορίσει τις προτεραιότητές του ως προς την αναγκαιότητα απόκτησης των χώρων αυτών.

Η συμβολή του Πράσινου Ταμείου για την ενίσχυση της ανάπτυξης μέσω της προστασίας του περιβάλλοντος με την διαχειριστική, οικονομική, τεχνική και χρηματοπιστωτική υποστήριξη προγραμμάτων, μέτρων, παρεμβάσεων και ενεργειών που αποβλέπουν στην ανάδειξη και αποκατάσταση του περιβάλλοντος, η στήριξη της περιβαλλοντικής πολιτικής της χώρας και η εξυπηρέτηση του δημόσιου και κοινωνικού συμφέροντος είναι καθοριστική. Με το παρόν Επιχειρησιακό Σχέδιο καταγράφεται συστηματικά η πραγματική σημερινή κατάσταση στην εφαρμογή του εγκεκριμένου πολεοδομικού σχεδιασμού και αξιολογούνται οι κίνδυνοι απώλειας πολεοδομικά σημαντικών χώρων προκειμένου να ακολουθήσει ο προγραμματισμός της αναγκαίας και με προτεραιότητες χρηματοδότησης που θα δύναται να εξασφαλίσει τους αναγκαίους ή σημαντικούς για τις οικιστικές περιοχές του Δήμου κοινόχρηστους και κοινωφελείς χώρους.

Σύμφωνα, με την ανωτέρω καταγραφή, η συνολική έκταση των κοινόχρηστων και κοινοφελών χώρων που δεν έχουν μέχρι σήμερα απαλλοτριωθεί από τον Δήμο ανέρχεται στα **183,63 στρ.** Από αυτά και με βάση την ιεράρχηση αναγκαιότητας (Κατηγορίες **4 & 5**), καταγράφονται **13,17 στρ.** ως μεγάλης αναγκαιότητας/προτεραιότητας, με την μεγαλύτερη βαθμολόγηση.

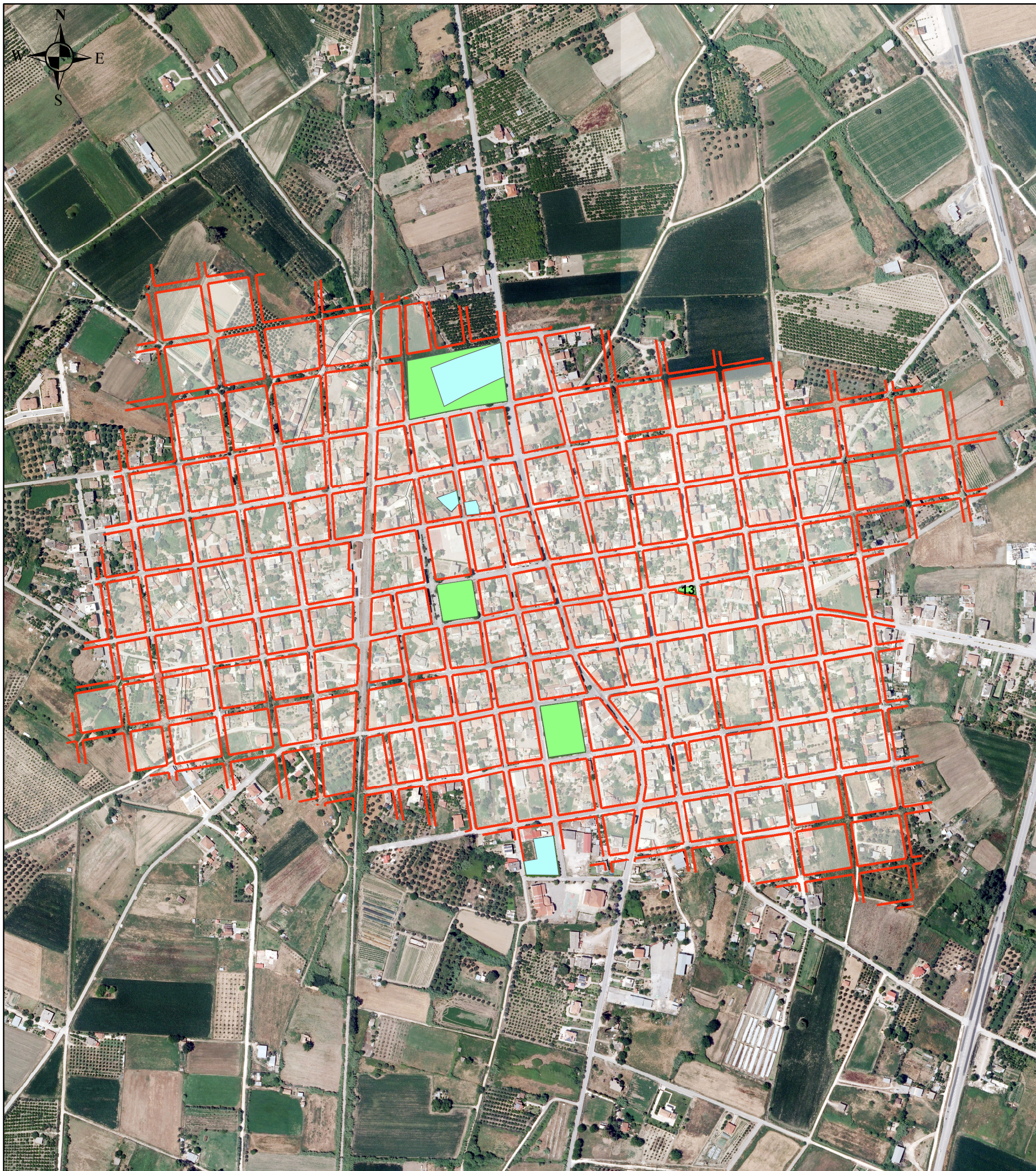
Η καταγραφή των κοινόχρηστων και κοινοφελών χώρων και η εξασφάλισή τους μέσω του επιχειρησιακού σχεδίου θα συμβάλει στην προώθηση του χωρικού σχεδιασμού και στην ολοκλήρωση της εφαρμογής του σχεδίου πόλεως.

Η Ανάδοχος Εταιρεία

Ιωάννης Ρουκουτάκης
Διευθύνων Σύμβουλος
Terra
Mapping the Globe A.E.

ΠΑΡΑΡΤΗΜΑ

ΠΑΡΑΡΤΗΜΑ



ΥΠΟΜΝΗΜΑ

Ρυμοτομικό Σχέδιο

- 13 Οικοδομικά Τετράγωνα
- Οικοδομική Γραμμή
- Ρυμοτομική Γραμμή
- Ταυτόσημες Ρυμοτομική και Οικοδομική

Γενική Χρήση

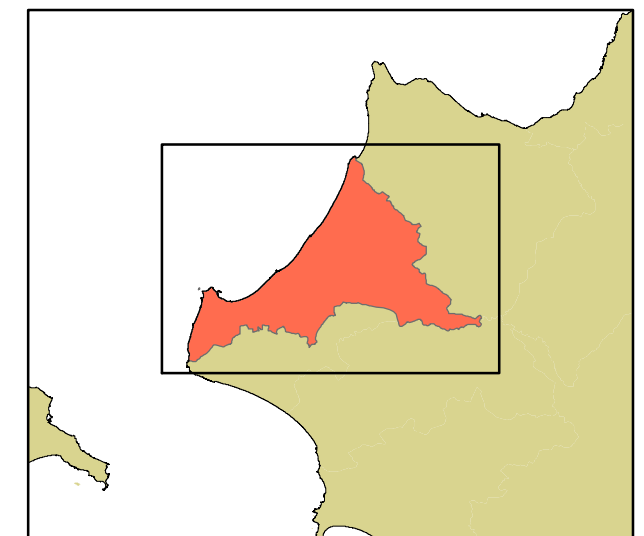
- Κοινοφελείς Χώροι
- Κοινόχρηστοι Χώροι

ΔΗΜΟΣ ΑΝΔΡΑΒΙΔΑΣ - ΚΥΛΛΗΝΗΣ

ΕΠΙΧΕΙΡΗΣΙΑΚΟ ΣΧΕΔΙΟ ΓΙΑ ΤΗΝ ΕΞΑΣΦΑΛΙΣΗ ΤΩΝ ΚΟΙΝΟΧΡΗΣΤΩΝ & ΚΟΙΝΩΦΕΛΩΝ ΧΩΡΩΝ (Ε.Σ.Ε.Κ.Κ.)

Αρ. Σχεδίου B.1.1α	ΚΟΙΝΟΧΡΗΣΤΟΙ & ΚΟΙΝΩΦΕΛΕΙΣ ΧΩΡΟΙ
------------------------------	---

ΚΛΙΜΑΚΑ 1:6.000	ΘΕΣΗ: Δ.Ε. ΑΝΔΡΑΒΙΔΑΣ Εγκ. Ρυμ. Σχέδιο Ανδραβίδας
---------------------------	--





ΥΠΟΜΝΗΜΑ

Ρυμοτομικό Σχέδιο

- 13 Οικοδομικά Τετράγωνα
- Οικοδομική Γραμμή
- Ρυμοτομική Γραμμή
- Ταυτόσημες Ρυμοτομική και Οικοδομική

Γενική Χρήση

- Κοινοφελείς Χώροι
- Κοινόχρηστοι Χώροι

ΔΗΜΟΣ ΑΝΔΡΑΒΙΔΑΣ - ΚΥΛΛΗΝΗΣ

ΕΠΙΧΕΙΡΗΣΙΑΚΟ ΣΧΕΔΙΟ ΓΙΑ ΤΗΝ ΕΞΑΣΦΑΛΙΣΗ ΤΩΝ ΚΟΙΝΟΧΡΗΣΤΩΝ & ΚΟΙΝΩΦΕΛΩΝ ΧΩΡΩΝ (Ε.Σ.Ε.Κ.Κ.)

Αρ. Σχεδίου

B.1.1β

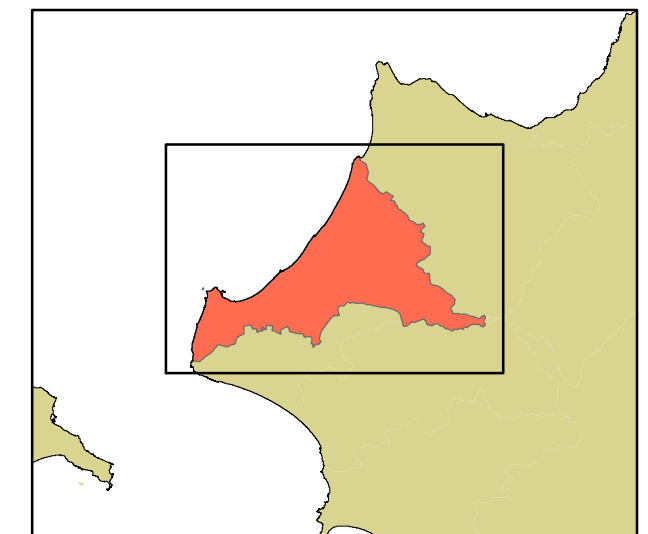
ΚΟΙΝΟΧΡΗΣΤΟΙ & ΚΟΙΝΩΦΕΛΕΙΣ ΧΩΡΟΙ

ΚΛΙΜΑΚΑ

1:5.000

ΘΕΣΗ:

Δ.Ε. ΚΑΣΤΡΟΥ-ΚΥΛΛΗΝΗΣ
Εγκ. Ρυμ. Σχέδιο Κυλλήνης





ΥΠΟΜΝΗΜΑ

Ρυμοτομικό Σχέδιο

- 50 Οικοδομικά Τετράγωνα
- Οικοδομική Γραμμή
- Ρυμοτομική Γραμμή
- Ταυτόσημες Ρυμοτομική και Οικοδομική

Γενική Χρήση

- Κοινοφελείς Χώροι
- Κοινόχρηστοι Χώροι

ΔΗΜΟΣ ΑΝΔΡΑΒΙΔΑΣ - ΚΥΛΛΗΝΗΣ

ΕΠΙΧΕΙΡΗΣΙΑΚΟ ΣΧΕΔΙΟ ΓΙΑ ΤΗΝ ΕΞΑΣΦΑΛΙΣΗ ΤΩΝ ΚΟΙΝΟΧΡΗΣΤΩΝ & ΚΟΙΝΩΦΕΛΩΝ ΧΩΡΩΝ (Ε.Σ.Ε.Κ.Κ.)

Αρ. Σχεδίου

B.1.1γ1

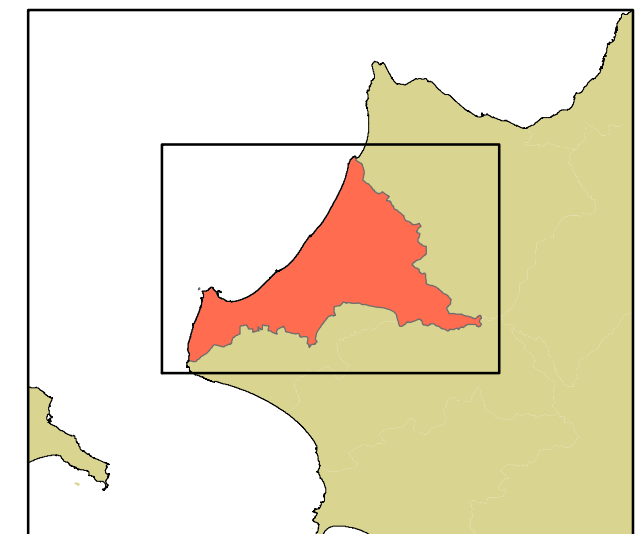
ΚΟΙΝΟΧΡΗΣΤΟΙ & ΚΟΙΝΩΦΕΛΕΙΣ ΧΩΡΟΙ


ΚΛΙΜΑΚΑ

1:5.000

ΘΕΣΗ:

Δ.Ε. ΒΟΥΠΡΑΣΙΑΣ
Εγκ. Ρυμ. Σχέδιο Νέας Μανωλάδας





ΥΠΟΜΝΗΜΑ

Ρυμοτομικό Σχέδιο

- 62 Οικοδομικά Τετράγωνα
- Οικοδομική Γραμμή
- Ρυμοτομική Γραμμή
- Ταυτόσημες Ρυμοτομική και Οικοδομική

Γενική Χρήση

- Κοινοφελείς Χώροι
- Κοινόχρηστοι Χώροι

ΔΗΜΟΣ ΑΝΔΡΑΒΙΔΑΣ - ΚΥΛΛΗΝΗΣ

ΕΠΙΧΕΙΡΗΣΙΑΚΟ ΣΧΕΔΙΟ ΓΙΑ ΤΗΝ ΕΞΑΣΦΑΛΙΣΗ ΤΩΝ ΚΟΙΝΟΧΡΗΣΤΩΝ & ΚΟΙΝΩΦΕΛΩΝ ΧΩΡΩΝ (Ε.Σ.Ε.Κ.Κ.)

Αρ. Σχεδίου

B.1.1γ2

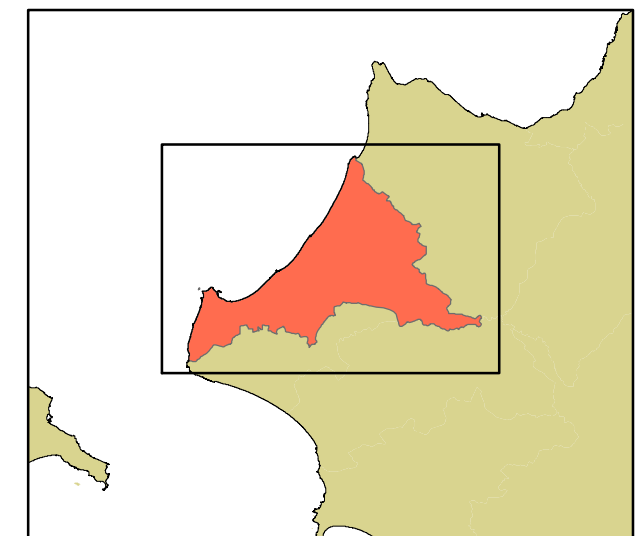
ΚΟΙΝΟΧΡΗΣΤΟΙ & ΚΟΙΝΩΦΕΛΕΙΣ ΧΩΡΟΙ

ΚΛΙΜΑΚΑ

1:7.000

ΘΕΣΗ:

Δ.Ε. ΒΟΥΠΡΑΣΙΑΣ
Εγκ. Ρυμ. Σχέδιο Βάρδας





ΥΠΟΜΝΗΜΑ

Ρυμοτομικό Σχέδιο

- Β77 Οικοδομικά Τετράγωνα
- Οικοδομική Γραμμή
- Ρυμοτομική Γραμμή
- Ταυτόσημες Ρυμοτομική και Οικοδομική

Γενική Χρήση

- Κοινοφελείς Χώροι
- Κοινόχρηστοι Χώροι

ΔΗΜΟΣ ΑΝΔΡΑΒΙΔΑΣ - ΚΥΛΛΗΝΗΣ

ΕΠΙΧΕΙΡΗΣΙΑΚΟ ΣΧΕΔΙΟ ΓΙΑ ΤΗΝ ΕΞΑΣΦΑΛΙΣΗ ΤΩΝ ΚΟΙΝΟΧΡΗΣΤΩΝ & ΚΟΙΝΩΦΕΛΩΝ ΧΩΡΩΝ (Ε.Σ.Ε.Κ.Κ.)

Αρ. Σχεδίου

B.1.1δ

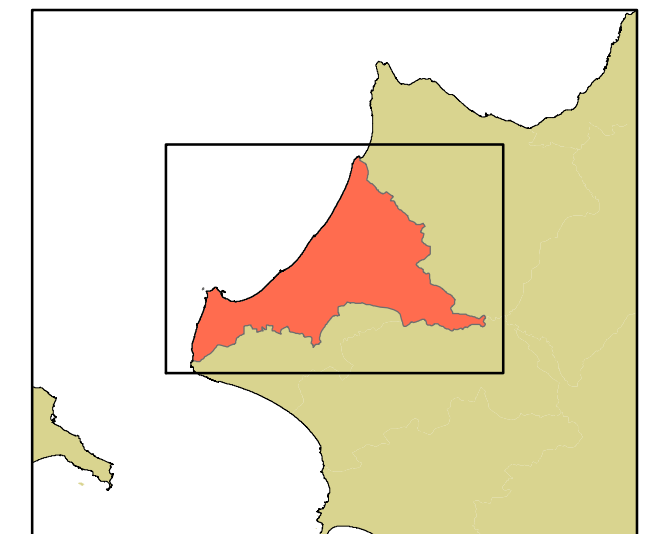
ΚΟΙΝΟΧΡΗΣΤΟΙ & ΚΟΙΝΩΦΕΛΕΙΣ ΧΩΡΟΙ

ΚΛΙΜΑΚΑ

1:7.000

ΘΕΣΗ:

Δ.Ε. ΛΕΧΑΙΝΩΝ
Εγκ. Ρυμ. Σχέδιο Λεχαινών



Β.1.1.α - ΚΟΙΝΟΧΡΗΣΤΟΙ ΚΑΙ ΚΟΙΝΩΦΕΛΕΙΣ ΧΩΡΟΙ Δ/Ε ΑΝΔΡΑΒΙΔΑΣ

A/A	Ο.Τ.	ΠΟΛΕΟΔΟΜΙΚΟΣ ΤΟΜΕΑΣ	ΠΟΛΕΟΔΟΜΙΚΗ ΕΝΟΤΗΤΑ	ΓΕΝΙΚΗ ΧΡΗΣΗ ΓΗΣ	ΕΙΔΙΚΗ ΧΡΗΣΗ ΓΗΣ	Φ.Ε.Κ. ΕΓΚΡΙΣΗΣ	ΕΜΒΑΔΟΝ (τ.μ.)
1	-	-1	Ανδραβίδα	ΕΛΕΥΘΕΡΟΙ ΧΩΡΟΙ - ΑΣΤΙΚΟ ΠΡΑΣΙΝΟ	ΕΛΕΥΘΕΡΟΙ ΚΟΙΝΟΧΡΗΣΤΟΙ ΧΩΡΟΙ	ΦΕΚ118/Α/02-07-1898_ΦΕΚ171/Α/11-07-1925	4090,14
2	13	-1	Ανδραβίδα	ΕΛΕΥΘΕΡΟΙ ΧΩΡΟΙ - ΑΣΤΙΚΟ ΠΡΑΣΙΝΟ	ΕΛΕΥΘΕΡΟΙ ΚΟΙΝΟΧΡΗΣΤΟΙ ΧΩΡΟΙ	ΦΕΚ118/Α/02-07-1898_ΦΕΚ269/Δ/18-03-1994	185,80
3	-	-1	Ανδραβίδα	ΕΛΕΥΘΕΡΟΙ ΧΩΡΟΙ - ΑΣΤΙΚΟ ΠΡΑΣΙΝΟ	ΕΛΕΥΘΕΡΟΙ ΚΟΙΝΟΧΡΗΣΤΟΙ ΧΩΡΟΙ	ΦΕΚ118/Α/02-07-1898_ΦΕΚ146/Α/06-07-1954	2861,40
4	-	-1	Ανδραβίδα	ΚΟΙΝΩΦΕΛΕΙΣ ΕΞΥΠΗΡΕΤΗΣΕΙΣ	ΔΙΟΙΚΗΣΗ	ΦΕΚ118/Α/02-07-1898_ΦΕΚ882/Δ/26-08-1992	382,30
5	-	-1	Ανδραβίδα	ΚΟΙΝΩΦΕΛΕΙΣ ΕΞΥΠΗΡΕΤΗΣΕΙΣ	ΚΤΗΡΙΑ ΠΕΡΙΘΑΛΨΗΣ_ΠΕΡΙΦΕΡΕΙΑΚΟ ΙΑΤΡΕΙΟ	ΦΕΚ118/Α/02-07-1898_ΦΕΚ422/Δ/21-06-1988	543,09
6	-	-1	Ανδραβίδα	ΚΟΙΝΩΦΕΛΕΙΣ ΕΞΥΠΗΡΕΤΗΣΕΙΣ	ΕΙΔΙΚΕΣ ΧΡΗΣΕΙΣ_ΚΟΙΜΗΤΗΡΙΟ	ΦΕΚ118/Α/02-07-1898	5575,77
7	-	-1	Ανδραβίδα	ΕΛΕΥΘΕΡΟΙ ΧΩΡΟΙ - ΑΣΤΙΚΟ ΠΡΑΣΙΝΟ	ΕΛΕΥΘΕΡΟΙ ΚΟΙΝΟΧΡΗΣΤΟΙ ΧΩΡΟΙ	ΦΕΚ118/Α/02-07-1898	6510,86
8	-	-1	Ανδραβίδα	ΚΟΙΝΩΦΕΛΕΙΣ ΕΞΥΠΗΡΕΤΗΣΕΙΣ	ΚΤΗΡΙΑ ΚΟΙΝΩΝΙΚΗΣ ΠΡΟΝΟΙΑΣ_ΠΑΙΔΙΚΟΣ ΣΤΑΘΜΟΣ	ΦΕΚ118/Α/02-07-1898_ΦΕΚ422/Δ/21-06-1988	2042,53

Β.1.1.β - ΚΟΙΝΟΧΡΗΣΤΟΙ ΚΑΙ ΚΟΙΝΩΦΕΛΕΙΣ ΧΩΡΟΙ Δ/Ε ΚΑΣΤΡΟΥ-ΚΥΛΛΗΝΗΣ

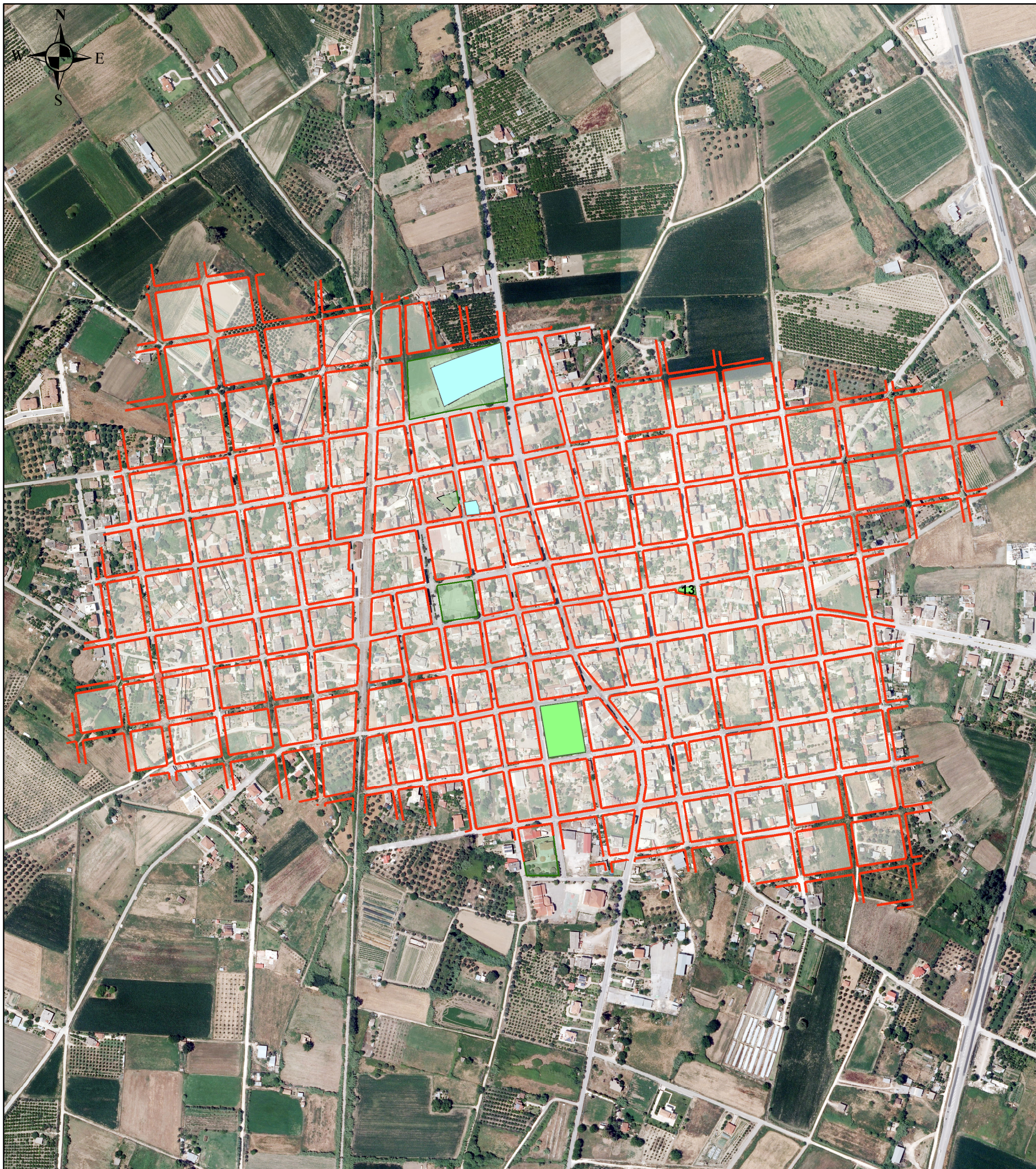
A/A	Ο.Τ.	ΠΟΛΕΟΔΟΜΙΚΟΣ ΤΟΜΕΑΣ	ΠΟΛΕΟΔΟΜΙΚΗ ΕΝΟΤΗΤΑ	ΓΕΝΙΚΗ ΧΡΗΣΗ ΓΗΣ	ΕΙΔΙΚΗ ΧΡΗΣΗ ΓΗΣ	Φ.Ε.Κ. ΕΓΚΡΙΣΗΣ	ΕΜΒΑΔΟΝ (τ.μ.)
1	-	-1	2	ΚΟΙΝΩΦΕΛΕΙΣ ΕΞΥΠΗΡΕΤΗΣΕΙΣ	ΧΩΡΟΙ ΣΥΝΑΘΡΟΙΣΗΣ ΚΟΙΝΟΥ_ΙΕΡΟΣ ΝΑΟΣ	ΦΕΚ1/Α/03-01-1939	193,62
2	-	-1	1	ΚΟΙΝΩΦΕΛΕΙΣ ΕΞΥΠΗΡΕΤΗΣΕΙΣ	ΕΓΚΑΤΑΣΤΑΣΕΙΣ ΜΕΣΩΝ ΜΑΖΙΚΩΝ ΜΕΤΑΦΟΡΩΝ_ΚΤΗΡΙΟ ΔΙΑΚΙΝΗΣΗΣ ΕΠΙΒΑΤΩΝ ΛΙΜΕΝΟΣ	ΦΕΚ1401/Δ/31-12-1992	641,06
3	-	-1	2	ΕΛΕΥΘΕΡΟΙ ΧΩΡΟΙ - ΑΣΤΙΚΟ ΠΡΑΣΙΝΟ	ΕΛΕΥΘΕΡΟΙ ΚΟΙΝΟΧΡΗΣΤΟΙ ΧΩΡΟΙ	ΦΕΚ1/Α/03-01-1939_ΦΕΚ1111/Δ/25-10-1994	2574,32
4	-	-1	2	ΚΟΙΝΩΦΕΛΕΙΣ ΕΞΥΠΗΡΕΤΗΣΕΙΣ	ΧΩΡΟΙ ΣΥΝΑΘΡΟΙΣΗΣ ΚΟΙΝΟΥ_ΚΟΙΝΟΤΙΚΟ ΠΕΡΙΠΤΕΡΟ	ΦΕΚ1/Α/03-01-1939_ΦΕΚ1111/Δ/25-10-1994	701,00

Β.1.1.γ - ΚΟΙΝΟΧΡΗΣΤΟΙ ΚΑΙ ΚΟΙΝΩΦΕΛΕΙΣ ΧΩΡΟΙ Δ/Ε ΒΟΥΠΡΑΣΙΑΣ

Α/Α	Ο.Τ.	ΠΟΛΕΟΔΟΜΙΚΟΣ ΤΟΜΕΑΣ	ΠΟΛΕΟΔΟΜΙΚΗ ΕΝΟΤΗΤΑ	ΓΕΝΙΚΗ ΧΡΗΣΗ ΓΗΣ	ΕΙΔΙΚΗ ΧΡΗΣΗ ΓΗΣ	Φ.Ε.Κ. ΕΓΚΡΙΣΗΣ	ΕΜΒΑΔΟΝ (τ.μ.)
1	-	-1	Βάρδα	ΕΛΕΥΘΕΡΟΙ ΧΩΡΟΙ - ΑΣΤΙΚΟ ΠΡΑΣΙΝΟ	ΕΛΕΥΘΕΡΟΙ ΚΟΙΝΟΧΡΗΣΤΟΙ ΧΩΡΟΙ	ΦΕΚ614/Δ/30-10-1990	401,47
2	-	-1	Βάρδα	ΕΛΕΥΘΕΡΟΙ ΧΩΡΟΙ - ΑΣΤΙΚΟ ΠΡΑΣΙΝΟ	ΕΛΕΥΘΕΡΟΙ ΚΟΙΝΟΧΡΗΣΤΟΙ ΧΩΡΟΙ	ΦΕΚ614/Δ/30-10-1990	863,64
3	-	-1	Βάρδα	ΕΛΕΥΘΕΡΟΙ ΧΩΡΟΙ - ΑΣΤΙΚΟ ΠΡΑΣΙΝΟ	ΕΛΕΥΘΕΡΟΙ ΚΟΙΝΟΧΡΗΣΤΟΙ ΧΩΡΟΙ	ΦΕΚ614/Δ/30-10-1990	257,05
4	-	-1	Βάρδα	ΕΛΕΥΘΕΡΟΙ ΧΩΡΟΙ - ΑΣΤΙΚΟ ΠΡΑΣΙΝΟ	ΕΛΕΥΘΕΡΟΙ ΚΟΙΝΟΧΡΗΣΤΟΙ ΧΩΡΟΙ	ΦΕΚ614/Δ/30-10-1990	172,51
5	65	-1	Βάρδα	ΕΛΕΥΘΕΡΟΙ ΧΩΡΟΙ - ΑΣΤΙΚΟ ΠΡΑΣΙΝΟ	ΕΛΕΥΘΕΡΟΙ ΚΟΙΝΟΧΡΗΣΤΟΙ ΧΩΡΟΙ	ΦΕΚ364/Α/18-10-1926_ΦΕΚ308/Α/06-11-1953_ΦΕΚ588/Δ/24-06-1987	821,05
6	121	-1	Βάρδα	ΕΛΕΥΘΕΡΟΙ ΧΩΡΟΙ - ΑΣΤΙΚΟ ΠΡΑΣΙΝΟ	ΕΛΕΥΘΕΡΟΙ ΚΟΙΝΟΧΡΗΣΤΟΙ ΧΩΡΟΙ	ΦΕΚ614/Δ/30-10-1990	1800,16
7	-	-1	Βάρδα	ΕΛΕΥΘΕΡΟΙ ΧΩΡΟΙ - ΑΣΤΙΚΟ ΠΡΑΣΙΝΟ	ΕΛΕΥΘΕΡΟΙ ΚΟΙΝΟΧΡΗΣΤΟΙ ΧΩΡΟΙ	ΦΕΚ614/Δ/30-10-1990	380,04
8	136	-1	Βάρδα	ΕΛΕΥΘΕΡΟΙ ΧΩΡΟΙ - ΑΣΤΙΚΟ ΠΡΑΣΙΝΟ	ΕΛΕΥΘΕΡΟΙ ΚΟΙΝΟΧΡΗΣΤΟΙ ΧΩΡΟΙ	ΦΕΚ614/Δ/30-10-1990	2329,32
10	62	-1	Βάρδα	ΚΟΙΝΩΦΕΛΕΙΣ ΕΞΥΠΗΡΕΤΗΣΕΙΣ	ΧΩΡΟΙ ΣΥΝΑΘΡΟΙΣΗΣ ΚΟΙΝΟΥ_ΙΕΡΟΣ ΝΑΟΣ	ΦΕΚ364/Α/18-10-1926_ΦΕΚ614/Δ/30-10-1990	3746,01
11	8	-1	Βάρδα	ΕΛΕΥΘΕΡΟΙ ΧΩΡΟΙ - ΑΣΤΙΚΟ ΠΡΑΣΙΝΟ	ΓΗΠΕΔΑ ΣΤΑΘΜΕΥΣΗΣ	ΦΕΚ614/Δ/30-10-1990_ΦΕΚ1088/Δ/09-12-2002	4357,28
12	-	-1	Βάρδα	ΕΛΕΥΘΕΡΟΙ ΧΩΡΟΙ - ΑΣΤΙΚΟ ΠΡΑΣΙΝΟ	ΕΛΕΥΘΕΡΟΙ ΚΟΙΝΟΧΡΗΣΤΟΙ ΧΩΡΟΙ	ΦΕΚ614/Δ/30-10-1990	1237,02
13	-	-1	Βάρδα	ΕΛΕΥΘΕΡΟΙ ΧΩΡΟΙ - ΑΣΤΙΚΟ ΠΡΑΣΙΝΟ	ΕΛΕΥΘΕΡΟΙ ΚΟΙΝΟΧΡΗΣΤΟΙ ΧΩΡΟΙ	ΦΕΚ614/Δ/30-10-1990	793,28
14	127	-1	Βάρδα	ΕΛΕΥΘΕΡΟΙ ΧΩΡΟΙ - ΑΣΤΙΚΟ ΠΡΑΣΙΝΟ	ΕΛΕΥΘΕΡΟΙ ΚΟΙΝΟΧΡΗΣΤΟΙ ΧΩΡΟΙ	ΦΕΚ614/Δ/30-10-1990	2481,91
15	75	-1	Βάρδα	ΕΛΕΥΘΕΡΟΙ ΧΩΡΟΙ - ΑΣΤΙΚΟ ΠΡΑΣΙΝΟ	ΕΛΕΥΘΕΡΟΙ ΚΟΙΝΟΧΡΗΣΤΟΙ ΧΩΡΟΙ	ΦΕΚ364/Α/18-10-1926_ΦΕΚ614/Δ/30-10-1990	4318,79
16	-	-1	Βάρδα	ΕΛΕΥΘΕΡΟΙ ΧΩΡΟΙ - ΑΣΤΙΚΟ ΠΡΑΣΙΝΟ	ΕΛΕΥΘΕΡΟΙ ΚΟΙΝΟΧΡΗΣΤΟΙ ΧΩΡΟΙ	ΦΕΚ614/Δ/30-10-1990	251,37
17	26	-1	Βάρδα	ΕΛΕΥΘΕΡΟΙ ΧΩΡΟΙ - ΑΣΤΙΚΟ ΠΡΑΣΙΝΟ	ΕΛΕΥΘΕΡΟΙ ΚΟΙΝΟΧΡΗΣΤΟΙ ΧΩΡΟΙ	ΦΕΚ614/Δ/30-10-1990_ΦΕΚ1088/Δ/09-12-2002	840,24
18	1	-1	Βάρδα	ΚΟΙΝΩΦΕΛΕΙΣ ΕΞΥΠΗΡΕΤΗΣΕΙΣ	ΑΘΛΗΤΙΚΕΣ ΕΓΚΑΤΑΣΤΑΣΕΙΣ	ΦΕΚ614/Δ/30-10-1990_ΦΕΚ1088/Δ/09-12-2002	36085,25
19	15	-1	Βάρδα	ΕΛΕΥΘΕΡΟΙ ΧΩΡΟΙ - ΑΣΤΙΚΟ ΠΡΑΣΙΝΟ	ΕΛΕΥΘΕΡΟΙ ΚΟΙΝΟΧΡΗΣΤΟΙ ΧΩΡΟΙ	ΦΕΚ614/Δ/30-10-1990	1861,46
20	-	-1	Βάρδα	ΕΛΕΥΘΕΡΟΙ ΧΩΡΟΙ - ΑΣΤΙΚΟ ΠΡΑΣΙΝΟ	ΕΛΕΥΘΕΡΟΙ ΚΟΙΝΟΧΡΗΣΤΟΙ ΧΩΡΟΙ	ΦΕΚ614/Δ/30-10-1990	2337,19
21	53	-1	Βάρδα	ΕΛΕΥΘΕΡΟΙ ΧΩΡΟΙ - ΑΣΤΙΚΟ ΠΡΑΣΙΝΟ	ΕΛΕΥΘΕΡΟΙ ΚΟΙΝΟΧΡΗΣΤΟΙ ΧΩΡΟΙ	ΦΕΚ614/Δ/30-10-1990	7027,68
22	-	-1	Βάρδα	ΕΛΕΥΘΕΡΟΙ ΧΩΡΟΙ - ΑΣΤΙΚΟ ΠΡΑΣΙΝΟ	ΕΛΕΥΘΕΡΟΙ ΚΟΙΝΟΧΡΗΣΤΟΙ ΧΩΡΟΙ	ΦΕΚ614/Δ/30-10-1990	617,18
23	13	-1	Νέα Μανωλάδα	ΚΟΙΝΩΦΕΛΕΙΣ ΕΞΥΠΗΡΕΤΗΣΕΙΣ	ΚΤΗΡΙΑ ΠΡΩΤΟΒΑΘΜΙΑΣ ΕΚΠΑΙΔΕΥΣΗΣ_ΔΗΜΟΤΙΚΟ ΣΧΟΛΕΙΟ	ΦΕΚ1/Α/03-01-1939	3007,48
24	11	-1	Νέα Μανωλάδα	ΚΟΙΝΩΦΕΛΕΙΣ ΕΞΥΠΗΡΕΤΗΣΕΙΣ	ΧΩΡΟΙ ΣΥΝΑΘΡΟΙΣΗΣ ΚΟΙΝΟΥ_ΙΕΡΟΣ ΝΑΟΣ	ΦΕΚ1/Α/03-01-1939	1357,99
25	10	-1	Νέα Μανωλάδα	ΕΛΕΥΘΕΡΟΙ ΧΩΡΟΙ - ΑΣΤΙΚΟ ΠΡΑΣΙΝΟ	ΕΛΕΥΘΕΡΟΙ ΚΟΙΝΟΧΡΗΣΤΟΙ ΧΩΡΟΙ	ΦΕΚ1/Α/03-01-1939	1149,93
26	134	-1	Βάρδα	ΚΟΙΝΩΦΕΛΕΙΣ ΕΞΥΠΗΡΕΤΗΣΕΙΣ	ΚΤΗΡΙΑ ΠΡΩΤΟΒΑΘΜΙΑΣ ΕΚΠΑΙΔΕΥΣΗΣ_ΔΗΜΟΤΙΚΟ ΣΧΟΛΕΙΟ	ΦΕΚ614/Δ/30-10-1990	9090,53
27	34	-1	Βάρδα	ΚΟΙΝΩΦΕΛΕΙΣ ΕΞΥΠΗΡΕΤΗΣΕΙΣ	ΚΤΗΡΙΑ ΠΕΡΙΘΑΛΨΗΣ_ΚΕΝΤΡΟ ΥΓΕΙΑΣ	ΦΕΚ364/Α/18-10-1926_ΦΕΚ1384/Δ/30-12-1994	2170,77
28	40	-1	Βάρδα	ΚΟΙΝΩΦΕΛΕΙΣ ΕΞΥΠΗΡΕΤΗΣΕΙΣ	ΚΤΗΡΙΑ ΚΟΙΝΩΝΙΚΗΣ ΠΡΟΝΟΙΑΣ_ΠΑΙΔΙΚΟΣ ΣΤΑΘΜΟΣ	ΦΕΚ364/Α/18-10-1926_ΦΕΚ1384/Δ/30-12-1994	771,59
29	43	-1	Βάρδα	ΕΛΕΥΘΕΡΟΙ ΧΩΡΟΙ - ΑΣΤΙΚΟ ΠΡΑΣΙΝΟ	ΕΛΕΥΘΕΡΟΙ ΚΟΙΝΟΧΡΗΣΤΟΙ ΧΩΡΟΙ	ΦΕΚ364/Α/18-10-1926_ΦΕΚ588/Δ/24-06-1987	1587,71
30	44Α	-1	Βάρδα	ΕΛΕΥΘΕΡΟΙ ΧΩΡΟΙ - ΑΣΤΙΚΟ ΠΡΑΣΙΝΟ	ΕΛΕΥΘΕΡΟΙ ΚΟΙΝΟΧΡΗΣΤΟΙ ΧΩΡΟΙ	ΦΕΚ364/Α/18-10-1926_ΦΕΚ588/Δ/24-06-1987_ΦΕΚ1384/Δ/30-12-1994	1174,72
31	148	-1	Βάρδα	ΚΟΙΝΩΦΕΛΕΙΣ ΕΞΥΠΗΡΕΤΗΣΕΙΣ	ΚΤΗΡΙΑ ΔΕΥΤΕΡΟΒΑΘΜΙΑΣ ΕΚΠΑΙΔΕΥΣΗΣ_ΛΥΚΕΙΟ	ΦΕΚ614/Δ/30-10-1990_ΦΕΚ1088/Δ/09-12-2002	5167,74
32	32	-1	Νέα Μανωλάδα	ΚΟΙΝΩΦΕΛΕΙΣ ΕΞΥΠΗΡΕΤΗΣΕΙΣ	ΕΙΔΙΚΕΣ ΧΡΗΣΕΙΣ_ΚΟΙΜΗΤΗΡΙΟ	ΦΕΚ95/Δ/06-05-1971	10380,18
33	50	-1	Νέα Μανωλάδα	ΚΟΙΝΩΦΕΛΕΙΣ ΕΞΥΠΗΡΕΤΗΣΕΙΣ	ΑΘΛΗΤΙΚΕΣ ΕΓΚΑΤΑΣΤΑΣΕΙΣ	ΦΕΚ95/Δ/06-05-1971	14397,36
34	44	-1	Νέα Μανωλάδα	ΕΛΕΥΘΕΡΟΙ ΧΩΡΟΙ - ΑΣΤΙΚΟ ΠΡΑΣΙΝΟ	ΕΛΕΥΘΕΡΟΙ ΚΟΙΝΟΧΡΗΣΤΟΙ ΧΩΡΟΙ	ΦΕΚ95/Δ/06-05-1971	2474,02
35	115	-1	Βάρδα	ΚΟΙΝΩΦΕΛΕΙΣ ΕΞΥΠΗΡΕΤΗΣΕΙΣ	ΚΤΗΡΙΑ ΔΕΥΤΕΡΟΒΑΘΜΙΑΣ ΕΚΠΑΙΔΕΥΣΗΣ_ΓΥΜΝΑΣΙΟ	ΦΕΚ614/Δ/30-10-1990_ΦΕΚ1088/Δ/09-12-2002	4643,27
36	86	-1	Βάρδα	ΚΟΙΝΩΦΕΛΕΙΣ ΕΞΥΠΗΡΕΤΗΣΕΙΣ	ΧΩΡΟΙ ΣΥΝΑΘΡΟΙΣΗΣ ΚΟΙΝΟΥ_ΙΕΡΟΣ ΝΑΟΣ_ΠΛΑΤΕΙΑ	ΦΕΚ364/Α/18-10-1926_ΦΕΚ614/Δ/30-10-1990	822,12
37	44	-1	Νέα Μανωλάδα	ΚΟΙΝΩΦΕΛΕΙΣ ΕΞΥΠΗΡΕΤΗΣΕΙΣ	ΧΩΡΟΙ ΣΥΝΑΘΡΟΙΣΗΣ ΚΟΙΝΟΥ_ΙΕΡΟΣ ΝΑΟΣ	ΦΕΚ95/Δ/06-05-1971	1075,05
38	44	-1	Νέα Μανωλάδα	ΚΟΙΝΩΦΕΛΕΙΣ ΕΞΥΠΗΡΕΤΗΣΕΙΣ	ΔΙΟΙΚΗΣΗ	ΦΕΚ95/Δ/06-05-1971	691,38

Β.1.1.6 - ΚΟΙΝΟΧΡΗΣΤΟΙ ΚΑΙ ΚΟΙΝΩΦΕΛΕΙΣ ΧΩΡΟΙ Δ/Ε ΛΕΧΑΙΝΩΝ

Α/Α	Ο.Τ.	ΠΟΛΕΟΔΟΜΙΚΟΣ ΤΟΜΕΑΣ	ΠΟΛΕΟΔΟΜΙΚΗ ΕΝΟΤΗΤΑ	ΓΕΝΙΚΗ ΧΡΗΣΗ ΓΗΣ	ΕΙΔΙΚΗ ΧΡΗΣΗ ΓΗΣ	Φ.Ε.Κ. ΕΓΚΡΙΣΗΣ	ΕΜΒΑΔΟΝ (τ.μ.)
1	-	-1	Λεχαινά	ΕΛΕΥΘΕΡΟΙ ΧΩΡΟΙ - ΑΣΤΙΚΟ ΠΡΑΣΙΝΟ	ΕΛΕΥΘΕΡΟΙ ΚΟΙΝΟΧΡΗΣΤΟΙ ΧΩΡΟΙ	ΦΕΚ868/Δ/01-12-1999	289,14
2	-	-1	Λεχαινά	ΚΟΙΝΩΦΕΛΕΙΣ ΕΞΥΠΗΡΕΤΗΣΕΙΣ	ΚΤΗΡΙΑ ΠΕΡΙΘΑΛΨΗΣ_ΝΟΣΟΚΟΜΕΙΟ	ΦΕΚ868/Δ/01-12-1999	10215,49
3	-	-1	Λεχαινά	ΕΛΕΥΘΕΡΟΙ ΧΩΡΟΙ - ΑΣΤΙΚΟ ΠΡΑΣΙΝΟ	ΕΛΕΥΘΕΡΟΙ ΚΟΙΝΟΧΡΗΣΤΟΙ ΧΩΡΟΙ	ΦΕΚ868/Δ/01-12-1999	1526,48
4	-	-1	Λεχαινά	ΚΟΙΝΩΦΕΛΕΙΣ ΕΞΥΠΗΡΕΤΗΣΕΙΣ	ΚΟΙΝΩΦΕΛΕΙΣ ΛΕΙΤΟΥΡΓΙΕΣ	ΦΕΚ868/Δ/01-12-1999	16085,13
5	-	-1	Λεχαινά	ΕΛΕΥΘΕΡΟΙ ΧΩΡΟΙ - ΑΣΤΙΚΟ ΠΡΑΣΙΝΟ	ΕΛΕΥΘΕΡΟΙ ΚΟΙΝΟΧΡΗΣΤΟΙ ΧΩΡΟΙ	ΦΕΚ868/Δ/01-12-1999	643,97
6	-	-1	Λεχαινά	ΕΛΕΥΘΕΡΟΙ ΧΩΡΟΙ - ΑΣΤΙΚΟ ΠΡΑΣΙΝΟ	ΕΛΕΥΘΕΡΟΙ ΚΟΙΝΟΧΡΗΣΤΟΙ ΧΩΡΟΙ	ΦΕΚ868/Δ/01-12-1999	1255,12
7	-	-1	Λεχαινά	ΚΟΙΝΩΦΕΛΕΙΣ ΕΞΥΠΗΡΕΤΗΣΕΙΣ	ΚΤΗΡΙΑ ΠΡΩΤΟΒΑΘΜΙΑΣ ΕΚΠΑΙΔΕΥΣΗΣ_ΝΗΠΙΑΓΩΓΕΙΟ ΔΗΜΟΤΙΚΟ ΣΧΟΛΕΙΟ	ΦΕΚ868/Δ/01-12-1999	5199,63
8	-	-1	Λεχαινά	ΕΛΕΥΘΕΡΟΙ ΧΩΡΟΙ - ΑΣΤΙΚΟ ΠΡΑΣΙΝΟ	ΕΛΕΥΘΕΡΟΙ ΚΟΙΝΟΧΡΗΣΤΟΙ ΧΩΡΟΙ	ΦΕΚ868/Δ/01-12-1999	1320,39
9	1	-1	Λεχαινά	ΚΟΙΝΩΦΕΛΕΙΣ ΕΞΥΠΗΡΕΤΗΣΕΙΣ	ΚΤΗΡΙΑ ΔΕΥΤΕΡΟΒΑΘΜΙΑΣ ΕΚΠΑΙΔΕΥΣΗΣ_ΛΥΚΕΙΟ	ΦΕΚ868/Δ/01-12-1999	4280,71
10	-	-1	Λεχαινά	ΕΛΕΥΘΕΡΟΙ ΧΩΡΟΙ - ΑΣΤΙΚΟ ΠΡΑΣΙΝΟ	ΕΛΕΥΘΕΡΟΙ ΚΟΙΝΟΧΡΗΣΤΟΙ ΧΩΡΟΙ	ΦΕΚ868/Δ/01-12-1999	2401,63
11	-	-1	Λεχαινά	ΕΛΕΥΘΕΡΟΙ ΧΩΡΟΙ - ΑΣΤΙΚΟ ΠΡΑΣΙΝΟ	ΕΛΕΥΘΕΡΟΙ ΚΟΙΝΟΧΡΗΣΤΟΙ ΧΩΡΟΙ	ΦΕΚ868/Δ/01-12-1999	1524,21
12	-	-1	Λεχαινά	ΚΟΙΝΩΦΕΛΕΙΣ ΕΞΥΠΗΡΕΤΗΣΕΙΣ	ΚΤΗΡΙΑ ΚΟΙΝΩΝΙΚΗΣ ΠΡΟΝΟΙΑΣ_ΒΡΕΦΟΝΗΠΙΑΚΟΣ ΣΤΑΘΜΟΣ	ΦΕΚ868/Δ/01-12-1999	1259,00
13	-	-1	Λεχαινά	ΕΛΕΥΘΕΡΟΙ ΧΩΡΟΙ - ΑΣΤΙΚΟ ΠΡΑΣΙΝΟ	ΕΛΕΥΘΕΡΟΙ ΚΟΙΝΟΧΡΗΣΤΟΙ ΧΩΡΟΙ	ΦΕΚ868/Δ/01-12-1999	1191,69
14	-	-1	Λεχαινά	ΕΛΕΥΘΕΡΟΙ ΧΩΡΟΙ - ΑΣΤΙΚΟ ΠΡΑΣΙΝΟ	ΕΛΕΥΘΕΡΟΙ ΚΟΙΝΟΧΡΗΣΤΟΙ ΧΩΡΟΙ	ΦΕΚ868/Δ/01-12-1999	65,73
15	-	-1	Λεχαινά	ΕΛΕΥΘΕΡΟΙ ΧΩΡΟΙ - ΑΣΤΙΚΟ ΠΡΑΣΙΝΟ	ΕΛΕΥΘΕΡΟΙ ΚΟΙΝΟΧΡΗΣΤΟΙ ΧΩΡΟΙ	ΦΕΚ122/Γ/23-10-1895_ΦΕΚ868/Δ/01-12-1999	281,42
16	-	-1	Λεχαινά	ΕΛΕΥΘΕΡΟΙ ΧΩΡΟΙ - ΑΣΤΙΚΟ ΠΡΑΣΙΝΟ	ΕΛΕΥΘΕΡΟΙ ΚΟΙΝΟΧΡΗΣΤΟΙ ΧΩΡΟΙ	ΦΕΚ868/Δ/01-12-1999	284,25
17	-	-1	Λεχαινά	ΚΟΙΝΩΦΕΛΕΙΣ ΕΞΥΠΗΡΕΤΗΣΕΙΣ	ΠΟΛΙΤΙΣΤΙΚΑ ΚΤΗΡΙΑ ΚΑΙ ΕΝ ΓΕΝΕΙ ΠΟΛΙΤΙΣΤΙΚΕΣ ΕΓΚΑΤΑΣΤΑΣΕΙΣ_ΠΟΛΙΤΙΣΤΙΚΟ ΚΕΝΤΡΟ	ΦΕΚ868/Δ/01-12-1999	3528,05
18	-	-1	Λεχαινά	ΕΛΕΥΘΕΡΟΙ ΧΩΡΟΙ - ΑΣΤΙΚΟ ΠΡΑΣΙΝΟ	ΕΛΕΥΘΕΡΟΙ ΚΟΙΝΟΧΡΗΣΤΟΙ ΧΩΡΟΙ	ΦΕΚ122/Γ/23-10-1895_ΦΕΚ868/Δ/01-12-1999	999,51
19	-	-1	Λεχαινά	ΕΛΕΥΘΕΡΟΙ ΧΩΡΟΙ - ΑΣΤΙΚΟ ΠΡΑΣΙΝΟ	ΕΛΕΥΘΕΡΟΙ ΚΟΙΝΟΧΡΗΣΤΟΙ ΧΩΡΟΙ	ΦΕΚ868/Δ/01-12-1999	578,71
20	-	-1	Λεχαινά	ΚΟΙΝΩΦΕΛΕΙΣ ΕΞΥΠΗΡΕΤΗΣΕΙΣ	ΠΟΛΙΤΙΣΤΙΚΑ ΚΤΗΡΙΑ ΚΑΙ ΕΝ ΓΕΝΕΙ ΠΟΛΙΤΙΣΤΙΚΕΣ ΕΓΚΑΤΑΣΤΑΣΕΙΣ_ΧΩΡΟΣ ΠΟΛΙΤΙΣΤΙΚΩΝ ΛΕΙΤΟΥΡΓΙΩΝ	ΦΕΚ868/Δ/01-12-1999	2849,10
21	-	-1	Λεχαινά	ΕΛΕΥΘΕΡΟΙ ΧΩΡΟΙ - ΑΣΤΙΚΟ ΠΡΑΣΙΝΟ	ΕΛΕΥΘΕΡΟΙ ΚΟΙΝΟΧΡΗΣΤΟΙ ΧΩΡΟΙ	ΦΕΚ868/Δ/01-12-1999	1383,16
22	-	-1	Λεχαινά	ΕΛΕΥΘΕΡΟΙ ΧΩΡΟΙ - ΑΣΤΙΚΟ ΠΡΑΣΙΝΟ	ΕΛΕΥΘΕΡΟΙ ΚΟΙΝΟΧΡΗΣΤΟΙ ΧΩΡΟΙ	ΦΕΚ868/Δ/01-12-1999	1093,86
23	-	-1	Λεχαινά	ΕΛΕΥΘΕΡΟΙ ΧΩΡΟΙ - ΑΣΤΙΚΟ ΠΡΑΣΙΝΟ	ΕΛΕΥΘΕΡΟΙ ΚΟΙΝΟΧΡΗΣΤΟΙ ΧΩΡΟΙ	ΦΕΚ868/Δ/01-12-1999	12605,08
24	-	-1	Λεχαινά	ΕΛΕΥΘΕΡΟΙ ΧΩΡΟΙ - ΑΣΤΙΚΟ ΠΡΑΣΙΝΟ	ΕΛΕΥΘΕΡΟΙ ΚΟΙΝΟΧΡΗΣΤΟΙ ΧΩΡΟΙ	ΦΕΚ868/Δ/01-12-1999	4937,84
25	-	-1	Λεχαινά	ΚΟΙΝΩΦΕΛΕΙΣ ΕΞΥΠΗΡΕΤΗΣΕΙΣ	ΕΓΚΑΤΑΣΤΑΣΕΙΣ ΜΕΣΩΝ ΜΑΖΙΚΩΝ ΜΕΤΑΦΟΡΩΝ_ΧΩΡΟΣ ΕΓΚΑΤΑΣΤΑΣΕΩΝ ΟΣΕ	ΦΕΚ868/Δ/01-12-1999	5004,94
26	-	-1	Λεχαινά	ΕΛΕΥΘΕΡΟΙ ΧΩΡΟΙ - ΑΣΤΙΚΟ ΠΡΑΣΙΝΟ	ΕΛΕΥΘΕΡΟΙ ΚΟΙΝΟΧΡΗΣΤΟΙ ΧΩΡΟΙ	ΦΕΚ868/Δ/01-12-1999	492,72
27	-	-1	Λεχαινά	ΕΛΕΥΘΕΡΟΙ ΧΩΡΟΙ - ΑΣΤΙΚΟ ΠΡΑΣΙΝΟ	ΕΛΕΥΘΕΡΟΙ ΚΟΙΝΟΧΡΗΣΤΟΙ ΧΩΡΟΙ	ΦΕΚ868/Δ/01-12-1999	520,05
28	-	-1	Λεχαινά	ΚΟΙΝΩΦΕΛΕΙΣ ΕΞΥΠΗΡΕΤΗΣΕΙΣ	ΧΩΡΟΙ ΣΥΝΑΘΡΟΙΣΗΣ ΚΟΙΝΟΥ_ΙΕΡΟΣ ΝΑΟΣ	ΦΕΚ122/Γ/23-10-1895	442,12
29	-	-1	Λεχαινά	ΕΛΕΥΘΕΡΟΙ ΧΩΡΟΙ - ΑΣΤΙΚΟ ΠΡΑΣΙΝΟ	ΕΛΕΥΘΕΡΟΙ ΚΟΙΝΟΧΡΗΣΤΟΙ ΧΩΡΟΙ	ΦΕΚ868/Δ/01-12-1999	1666,80
30	-	-1	Λεχαινά	ΕΛΕΥΘΕΡΟΙ ΧΩΡΟΙ - ΑΣΤΙΚΟ ΠΡΑΣΙΝΟ	ΕΛΕΥΘΕΡΟΙ ΚΟΙΝΟΧΡΗΣΤΟΙ ΧΩΡΟΙ	ΦΕΚ868/Δ/01-12-1999	1047,94
31	-	-1	Λεχαινά	ΕΛΕΥΘΕΡΟΙ ΧΩΡΟΙ - ΑΣΤΙΚΟ ΠΡΑΣΙΝΟ	ΕΛΕΥΘΕΡΟΙ ΚΟΙΝΟΧΡΗΣΤΟΙ ΧΩΡΟΙ	ΦΕΚ122/Γ/23-10-1895_ΦΕΚ868/Δ/01-12-1999	927,26
32	-	-1	Λεχαινά	ΚΟΙΝΩΦΕΛΕΙΣ ΕΞΥΠΗΡΕΤΗΣΕΙΣ	ΧΩΡΟΙ ΣΥΝΑΘΡΟΙΣΗΣ ΚΟΙΝΟΥ_ΙΕΡΟΣ ΝΑΟΣ	ΦΕΚ122/Γ/23-10-1895	333,21
33	-	-1	Λεχαινά	ΕΛΕΥΘΕΡΟΙ ΧΩΡΟΙ - ΑΣΤΙΚΟ ΠΡΑΣΙΝΟ	ΕΛΕΥΘΕΡΟΙ ΚΟΙΝΟΧΡΗΣΤΟΙ ΧΩΡΟΙ	ΦΕΚ868/Δ/01-12-1999	1652,63
34	-	-1	Λεχαινά	ΕΛΕΥΘΕΡΟΙ ΧΩΡΟΙ - ΑΣΤΙΚΟ ΠΡΑΣΙΝΟ	ΕΛΕΥΘΕΡΟΙ ΚΟΙΝΟΧΡΗΣΤΟΙ ΧΩΡΟΙ	ΦΕΚ868/Δ/01-12-1999	2244,20
35	Χ	-1	Λεχαινά	ΚΟΙΝΩΦΕΛΕΙΣ ΕΞΥΠΗΡΕΤΗΣΕΙΣ	ΔΙΟΙΚΗΣΗ_ΕΝΩΣΗ ΓΕΩΡΓΙΚΩΝ ΣΥΝΕΤΑΙΡΙΣΜΩΝ	ΦΕΚ868/Δ/01-12-1999	3921,13
36	-	-1	Λεχαινά	ΕΛΕΥΘΕΡΟΙ ΧΩΡΟΙ - ΑΣΤΙΚΟ ΠΡΑΣΙΝΟ	ΕΛΕΥΘΕΡΟΙ ΚΟΙΝΟΧΡΗΣΤΟΙ ΧΩΡΟΙ	ΦΕΚ868/Δ/01-12-1999	196,12
37	-	-1	Λεχαινά	ΕΛΕΥΘΕΡΟΙ ΧΩΡΟΙ - ΑΣΤΙΚΟ ΠΡΑΣΙΝΟ	ΕΛΕΥΘΕΡΟΙ ΚΟΙΝΟΧΡΗΣΤΟΙ ΧΩΡΟΙ	ΦΕΚ122/Γ/23-10-1895_ΦΕΚ868/Δ/01-12-1999	531,85
38	-	-1	Λεχαινά	ΚΟΙΝΩΦΕΛΕΙΣ ΕΞΥΠΗΡΕΤΗΣΕΙΣ	ΚΤΗΡΙΑ ΚΟΙΝΩΝΙΚΗΣ ΠΡΟΝΟΙΑΣ_ΒΡΕΦΟΝΗΠΙΑΚΟΣ ΣΤΑΘΜΟΣ	ΦΕΚ868/Δ/01-12-1999	1157,94
39	-	-1	Λεχαινά	ΚΟΙΝΩΦΕΛΕΙΣ ΕΞΥΠΗΡΕΤΗΣΕΙΣ	ΚΤΗΡΙΑ ΔΕΥΤΕΡΟΒΑΘΜΙΑΣ ΕΚΠΑΙΔΕΥΣΗΣ_ΛΥΚΕΙΟ	ΦΕΚ868/Δ/01-12-1999	2939,35
40	-	-1	Λεχαινά	ΕΛΕΥΘΕΡΟΙ ΧΩΡΟΙ - ΑΣΤΙΚΟ ΠΡΑΣΙΝΟ	ΕΛΕΥΘΕΡΟΙ ΚΟΙΝΟΧΡΗΣΤΟΙ ΧΩΡΟΙ	ΦΕΚ868/Δ/01-12-1999	1447,45
41	-	-1	Λεχαινά	ΕΛΕΥΘΕΡΟΙ ΧΩΡΟΙ - ΑΣΤΙΚΟ ΠΡΑΣΙΝΟ	ΕΛΕΥΘΕΡΟΙ ΚΟΙΝΟΧΡΗΣΤΟΙ ΧΩΡΟΙ	ΦΕΚ868/Δ/01-12-1999	195,38
42	-	-1	Λεχαινά	ΕΛΕΥΘΕΡΟΙ ΧΩΡΟΙ - ΑΣΤΙΚΟ ΠΡΑΣΙΝΟ	ΕΛΕΥΘΕΡΟΙ ΚΟΙΝΟΧΡΗΣΤΟΙ ΧΩΡΟΙ	ΦΕΚ868/Δ/01-12-1999	552,48
43	-	-1	Λεχαινά	ΚΟΙΝΩΦΕΛΕΙΣ ΕΞΥΠΗΡΕΤΗΣΕΙΣ	ΑΘΛΗΤΙΚΕΣ ΕΓΚΑΤΑΣΤΑΣΕΙΣ	ΦΕΚ868/Δ/01-12-1999	2483,31
44	-	-1	Λεχαινά	ΕΛΕΥΘΕΡΟΙ ΧΩΡΟΙ - ΑΣΤΙΚΟ ΠΡΑΣΙΝΟ	ΕΛΕΥΘΕΡΟΙ ΚΟΙΝΟΧΡΗΣΤΟΙ ΧΩΡΟΙ	ΦΕΚ868/Δ/01-12-1999	342,29
45	-	-1	Λεχαινά	ΕΛΕΥΘΕΡΟΙ ΧΩΡΟΙ - ΑΣΤΙΚΟ ΠΡΑΣΙΝΟ	ΕΛΕΥΘΕΡΟΙ ΚΟΙΝΟΧΡΗΣΤΟΙ ΧΩΡΟΙ	ΦΕΚ122/Γ/23-10-1895_ΦΕΚ337/Δ/10-05-2001	507,51
46	-	-1	Λεχαινά	ΕΛΕΥΘΕΡΟΙ ΧΩΡΟΙ - ΑΣΤΙΚΟ ΠΡΑΣΙΝΟ	ΕΛΕΥΘΕΡΟΙ ΚΟΙΝΟΧΡΗΣΤΟΙ ΧΩΡΟΙ	ΦΕΚ122/Γ/23-10-1895_ΦΕΚ868/Δ/01-12-1999	549,66
47	-	-1	Λεχαινά	ΕΛΕΥΘΕΡΟΙ ΧΩΡΟΙ - ΑΣΤΙΚΟ ΠΡΑΣΙΝΟ	ΕΛΕΥΘΕΡΟΙ ΚΟΙΝΟΧΡΗΣΤΟΙ ΧΩΡΟΙ	ΦΕΚ122/Γ/23-10-1895_ΦΕΚ868/Δ/01-12-1999	221,02
48	-	-1	Λεχαινά	ΕΛΕΥΘΕΡΟΙ ΧΩΡΟΙ - ΑΣΤΙΚΟ ΠΡΑΣΙΝΟ	ΕΛΕΥΘΕΡΟΙ ΚΟΙΝΟΧΡΗΣΤΟΙ ΧΩΡΟΙ	ΦΕΚ868/Δ/01-12-1999	254,08



ΥΠΟΜΝΗΜΑ

Ρυμοτομικό Σχέδιο

- 13 Οικοδομικά Τετράγωνα
- Οικοδομική Γραμμή
- Ρυμοτομική Γραμμή
- Ταυτόσημες Ρυμοτομική και Οικοδομική

Γενική Χρήση

- Κοινοφελείς Χώροι
- Κοινόχρηστοι Χώροι
- Κοινοφελείς & Κοινόχρηστοι Χώροι που δεν έχουν απαλλοτριωθεί

ΔΗΜΟΣ ΑΝΔΡΑΒΙΔΑΣ - ΚΥΛΛΗΝΗΣ

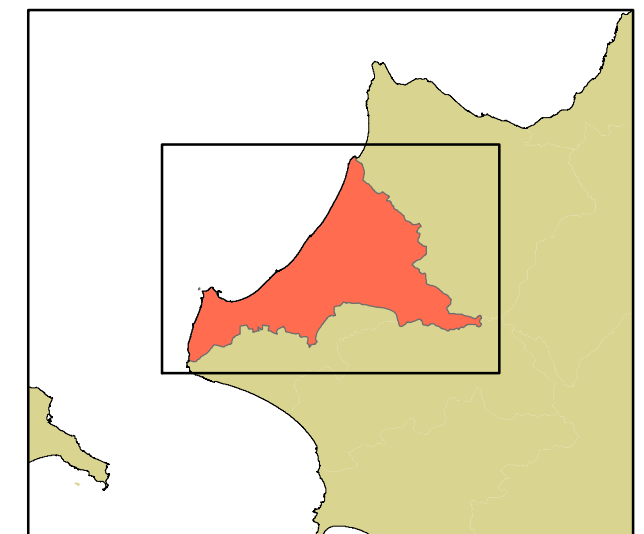
ΕΠΙΧΕΙΡΗΣΙΑΚΟ ΣΧΕΔΙΟ ΓΙΑ ΤΗΝ ΕΞΑΣΦΑΛΙΣΗ ΤΩΝ ΚΟΙΝΟΧΡΗΣΤΩΝ & ΚΟΙΝΩΦΕΛΩΝ ΧΩΡΩΝ (Ε.Σ.Ε.Κ.Κ.)

Αρ. Σχεδίου
B.1.2α

ΚΟΙΝΟΧΡΗΣΤΟΙ & ΚΟΙΝΩΦΕΛΕΙΣ ΧΩΡΟΙ ΠΟΥ ΔΕΝ ΕΧΟΥΝ ΑΠΑΛΛΟΤΡΙΩΘΕΙ

ΚΛΙΜΑΚΑ
1:6.000

ΘΕΣΗ:
Δ.Ε. ΑΝΔΡΑΒΙΔΑΣ
Εγκ. Ρυμ. Σχέδιο Ανδραβίδας





ΥΠΟΜΝΗΜΑ

Ρυμοτομικό Σχέδιο

- 50 Οικοδομικά Τετράγωνα
- Οικοδομική Γραμμή
- Ρυμοτομική Γραμμή
- Ταυτόσημες Ρυμοτομική και Οικοδομική

Γενική Χρήση

- Κοινοφελείς Χώροι
- Κοινόχρηστοι Χώροι
- Κοινοφελείς & Κοινόχρηστοι Χώροι που δεν έχουν απαλλοτριωθεί

ΔΗΜΟΣ ΑΝΔΡΑΒΙΔΑΣ - ΚΥΛΛΗΝΗΣ

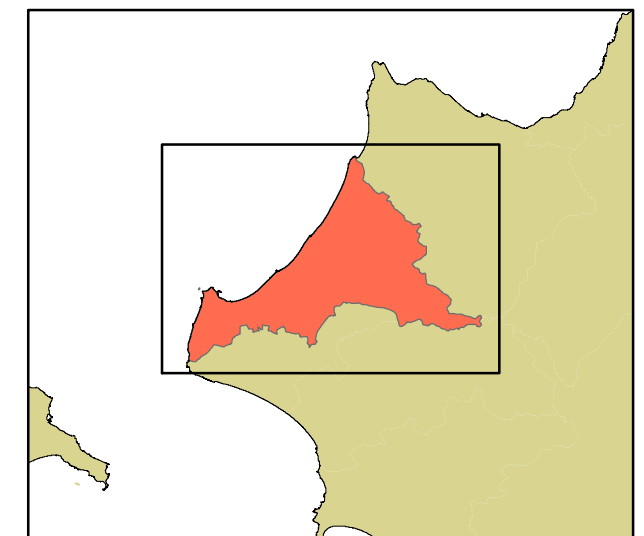
ΕΠΙΧΕΙΡΗΣΙΑΚΟ ΣΧΕΔΙΟ ΓΙΑ ΤΗΝ ΕΞΑΣΦΑΛΙΣΗ ΤΩΝ ΚΟΙΝΟΧΡΗΣΤΩΝ & ΚΟΙΝΩΦΕΛΩΝ ΧΩΡΩΝ (Ε.Σ.Ε.Κ.Κ.)

Αρ. Σχεδίου
B.1.2γ1

ΚΟΙΝΟΧΡΗΣΤΟΙ & ΚΟΙΝΩΦΕΛΕΙΣ ΧΩΡΟΙ ΠΟΥ ΔΕΝ ΕΧΟΥΝ ΑΠΑΛΛΟΤΡΙΩΘΕΙ

ΚΛΙΜΑΚΑ
1:5.000

ΘΕΣΗ: **Δ.Ε. ΒΟΥΠΡΑΣΙΑΣ**
Εγκ. Ρυμ. Σχέδιο Νέας Μανωλάδας





ΥΠΟΜΝΗΜΑ

Ρυμοτομικό Σχέδιο

- 62 Οικοδομικά Τετράγωνα
- Οικοδομική Γραμμή
- Ρυμοτομική Γραμμή
- Ταυτόσημες Ρυμοτομική και Οικοδομική

Γενική Χρήση

- Κοινοφελείς Χώροι
- Κοινόχρηστοι Χώροι
- Κοινοφελείς & Κοινόχρηστοι Χώροι που δεν έχουν απαλλοτριωθεί

ΔΗΜΟΣ ΑΝΔΡΑΒΙΔΑΣ - ΚΥΛΛΗΝΗΣ

ΕΠΙΧΕΙΡΗΣΙΑΚΟ ΣΧΕΔΙΟ ΓΙΑ ΤΗΝ ΕΞΑΣΦΑΛΙΣΗ ΤΩΝ ΚΟΙΝΟΧΡΗΣΤΩΝ & ΚΟΙΝΩΦΕΛΩΝ ΧΩΡΩΝ (Ε.Σ.Ε.Κ.Κ.)

Αρ. Σχεδίου

B.1.2γ2

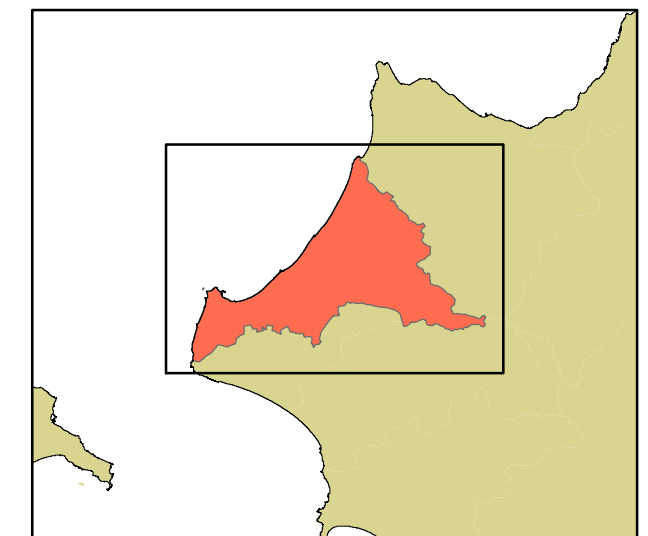
ΚΟΙΝΟΧΡΗΣΤΟΙ & ΚΟΙΝΩΦΕΛΕΙΣ ΧΩΡΟΙ ΠΟΥ ΔΕΝ ΕΧΟΥΝ ΑΠΑΛΛΟΤΡΙΩΘΕΙ

ΚΛΙΜΑΚΑ

1:7.000

ΘΕΣΗ:

Δ.Ε. ΒΟΥΠΡΑΣΙΑΣ
Εγκ. Ρυμ. Σχέδιο Βάρδας





ΥΠΟΜΝΗΜΑ

Ρυμοτομικό Σχέδιο

- B77 Οικοδομικά Τετράγωνα
- Οικοδομική Γραμμή
- Ρυμοτομική Γραμμή
- Ταυτόσημες Ρυμοτομική και Οικοδομική

Γενική Χρήση

- Κοινοφελείς Χώροι
- Κοινόχρηστοι Χώροι
- Κοινοφελείς & Κοινόχρηστοι Χώροι που δεν έχουν απαλλοτριωθεί

ΔΗΜΟΣ ΑΝΔΡΑΒΙΔΑΣ - ΚΥΛΛΗΝΗΣ

ΕΠΙΧΕΙΡΗΣΙΑΚΟ ΣΧΕΔΙΟ ΓΙΑ ΤΗΝ ΕΞΑΣΦΑΛΙΣΗ ΤΩΝ ΚΟΙΝΟΧΡΗΣΤΩΝ & ΚΟΙΝΩΦΕΛΩΝ ΧΩΡΩΝ (Ε.Σ.Ε.Κ.Κ.)

Αρ. Σχεδίου

B.1.2δ

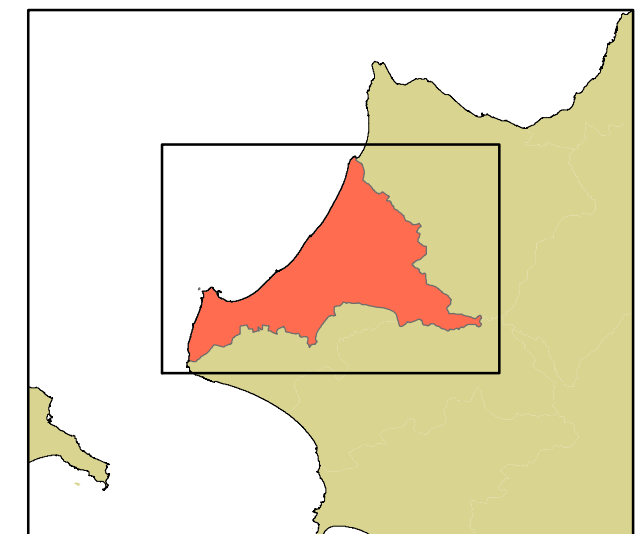
ΚΟΙΝΟΧΡΗΣΤΟΙ & ΚΟΙΝΩΦΕΛΕΙΣ ΧΩΡΟΙ ΠΟΥ ΔΕΝ ΕΧΟΥΝ ΑΠΑΛΛΟΤΡΙΩΘΕΙ

ΚΛΙΜΑΚΑ

1:7.000

ΘΕΣΗ:

Δ.Ε. ΛΕΧΑΙΝΩΝ
Εγκ. Ρυμ. Σχέδιο Λεχαινών



Β.1.2.α - ΚΟΙΝΟΧΡΗΣΤΟΙ ΚΑΙ ΚΟΙΝΩΦΕΛΕΙΣ ΧΩΡΟΙ Δ/Ε ΑΝΔΡΑΒΙΔΑΣ ΠΟΥ ΔΕΝ ΕΧΟΥΝ ΑΚΟΜΗ ΑΠΑΛΛΟΤΡΙΩΘΕΙ

A/A	Ο.Τ.	ΠΟΛΕΟΔΟΜΙΚΟΣ ΤΟΜΕΑΣ	ΠΟΛΕΟΔΟΜΙΚΗ ΕΝΟΤΗΤΑ	ΓΕΝΙΚΗ ΧΡΗΣΗ ΓΗΣ	ΕΙΔΙΚΗ ΧΡΗΣΗ ΓΗΣ	Φ.Ε.Κ. ΕΓΚΡΙΣΗΣ	ΕΜΒΑΔΟΝ (τ.μ.)	ΚΑΤΗΓΟΡΙΟΠΟΙΗΣΗ ΜΗ ΑΠΑΛΛΟΤΡΙΩΣΗΣ	ΗΜΕΡΟΜΗΝΙΑ ΣΥΜΒΑΝΤΟΣ	ΠΕΡΙΓΡΑΦΗ ΣΥΜΒΑΝΤΟΣ	ΙΕΡΑΡΧΗΣΗ	ΤΕΚΜΗΡΙΩΣΗ ΙΕΡΑΡΧΗΣΗΣ	ΠΛΗΘΟΣ ΕΠΙΒΟΛΩΝ	ΚΑΕΚ	ΙΔΙΟΚΤΗΣΙΑΚΟ ΚΑΘΕΣΤΩΣ
1	-	-1	Ανδραβίδα	ΕΛΕΥΘΕΡΟΙ ΧΩΡΟΙ - ΑΣΤΙΚΟ ΠΡΑΣΙΝΟ	ΕΛΕΥΘΕΡΟΙ ΚΟΙΝΟΧΡΗΣΤΟΙ ΧΩΡΟΙ	ΦΕΚ118/Α/02-07-1898_ΦΕΚ171/Α/11-07-1925	4090,14444	3	12/07/1940	Πάνω από δεκαπέντε (15) έτη από την έγκριση του ρυμοτομικού σχεδίου, με το οποίο αυτή επιβλήθηκε το 1925	2	Ο χώρος ανήκει και στον Δήμο και δεν τίθεται ζήτημα άμεσης άρσης απαλλοτρίωσης	0	150230317003_150230317004_150230317005_150230317006_150230317007_150230317008_150230317009_150230317001_150230317002	ΔΗΜΟΣ_ΙΔΙΩΤΗΣ
2	13	-1	Ανδραβίδα	ΕΛΕΥΘΕΡΟΙ ΧΩΡΟΙ - ΑΣΤΙΚΟ ΠΡΑΣΙΝΟ	ΕΛΕΥΘΕΡΟΙ ΚΟΙΝΟΧΡΗΣΤΟΙ ΧΩΡΟΙ	ΦΕΚ118/Α/02-07-1898_ΦΕΚ269/Δ/18-03-1994	185,800057	3	19/03/2009	Πάνω από δεκαπέντε (15) έτη από την έγκριση του ρυμοτομικού σχεδίου, με το οποίο αυτή επιβλήθηκε το 1994	4	Υπάρχει προτεραιότητα της Δημοτικής Αρχής να εφαρμοστεί άμεσα το ρυμοτομικό σχέδιο	0	150230511008_150230511014_150230511015	ΙΔΙΩΤΗΣ
4	-	-1	Ανδραβίδα	ΚΟΙΝΩΦΕΛΕΙΣ ΕΞΥΠΗΡΕΤΗΣΕΙΣ	ΔΙΟΙΚΗΣΗ	ΦΕΚ118/Α/02-07-1898_ΦΕΚ882/Δ/26-08-1992	382,300509	3	27/08/2007	Πάνω από δεκαπέντε (15) έτη από την έγκριση του ρυμοτομικού σχεδίου, με το οποίο αυτή επιβλήθηκε το 1992	4	Υπάρχει προτεραιότητα της Δημοτικής Αρχής να εφαρμοστεί άμεσα το ρυμοτομικό σχέδιο	0	150230230002	ΙΔΙΩΤΗΣ
6	-	-1	Ανδραβίδα	ΚΟΙΝΩΦΕΛΕΙΣ ΕΞΥΠΗΡΕΤΗΣΕΙΣ	ΕΙΔΙΚΕΣ ΧΡΗΣΕΙΣ_ΚΟΙΜΗΤΗΡΙΟ	ΦΕΚ118/Α/02-07-1898	5575,77118	3	03/07/1913	Πάνω από δεκαπέντε (15) έτη από την έγκριση του ρυμοτομικού σχεδίου, με το οποίο αυτή επιβλήθηκε το 1898	1	Ο χώρος ανήκει σε Ι. Ναό και δεν τίθεται ζήτημα άμεσης άρσης απαλλοτρίωσης	0	150230212009	ΙΕΡΟΣ ΝΑΟΣ ΑΓ. ΚΩΝΣΤΑΝΤΙΝΟΥ & ΕΛΕΝΗΣ

Β.1.2.γ - ΚΟΙΝΟΧΡΗΣΤΟΙ ΚΑΙ ΚΟΙΝΩΦΕΛΕΙΣ ΧΩΡΟΙ Δ/Ε ΒΟΥΠΡΑΣΙΑΣ ΠΟΥ ΔΕΝ ΕΧΟΥΝ ΑΚΟΜΗ ΑΠΑΛΛΟΤΡΙΩΘΕΙ

A/A	Ο.Τ.	ΠΟΛΕΟΔΟΜΙΚΟΣ ΤΟΜΕΑΣ	ΠΟΛΕΟΔΟΜΙΚΗ ΕΝΟΤΗΤΑ	ΓΕΝΙΚΗ ΧΡΗΣΗ ΓΗΣ	ΕΙΔΙΚΗ ΧΡΗΣΗ ΓΗΣ	Φ.Ε.Κ. ΕΓΚΡΙΣΗΣ	ΕΜΒΑΔΟΝ (τ.μ.)	ΚΑΤΗΓΟΡΙΟΠΟΙΗΣΗ ΜΗ ΑΠΑΛΛΟΤΡΙΩΣΗΣ	ΗΜΕΡΟΜΗΝΙΑ ΣΥΜΒΑΝΤΟΣ	ΠΕΡΙΓΡΑΦΗ ΣΥΜΒΑΝΤΟΣ	ΙΕΡΑΡΧΗΣΗ	ΤΕΚΜΗΡΙΩΣΗ ΙΕΡΑΡΧΗΣΗΣ	ΠΛΗΘΟΣ ΕΠΙΒΟΛΩΝ	ΚΑΕΚ	ΙΔΙΟΚΤΗΣΙΑΚΟ ΚΑΘΕΣΤΩΣ
1	-	-1	Βάρδα	ΕΛΕΥΘΕΡΟΙ ΧΩΡΟΙ - ΑΣΤΙΚΟ ΠΡΑΣΙΝΟ	ΕΛΕΥΘΕΡΟΙ ΚΟΙΝΟΧΡΗΣΤΟΙ ΧΩΡΟΙ	ΦΕΚ614/Δ/30-10-1990	401,47	3	31/10/2005	Πάνω από δεκαπέντε (15) έτη από την έγκριση του ρυμοτομικού σχεδίου, με το οποίο αυτή επιβλήθηκε το 1990	1	Ο χώρος ανήκει στο Ελληνικό Δημόσιο και δεν τίθεται ζήτημα άμεσης άρσης απαλλοτρίωσης	0	15039ΕΚ04114	ΕΛΛΗΝΙΚΟ ΔΗΜΟΣΙΟ
3	-	-1	Βάρδα	ΕΛΕΥΘΕΡΟΙ ΧΩΡΟΙ - ΑΣΤΙΚΟ ΠΡΑΣΙΝΟ	ΕΛΕΥΘΕΡΟΙ ΚΟΙΝΟΧΡΗΣΤΟΙ ΧΩΡΟΙ	ΦΕΚ614/Δ/30-10-1990	257,05	3	31/10/2005	Πάνω από δεκαπέντε (15) έτη από την έγκριση του ρυμοτομικού σχεδίου, με το οποίο αυτή επιβλήθηκε το 1990	1	Ο χώρος ανήκει στο Ελληνικό Δημόσιο και δεν τίθεται ζήτημα άμεσης άρσης απαλλοτρίωσης	0	15039ΕΚ04114	ΕΛΛΗΝΙΚΟ ΔΗΜΟΣΙΟ
4	-	-1	Βάρδα	ΕΛΕΥΘΕΡΟΙ ΧΩΡΟΙ - ΑΣΤΙΚΟ ΠΡΑΣΙΝΟ	ΕΛΕΥΘΕΡΟΙ ΚΟΙΝΟΧΡΗΣΤΟΙ ΧΩΡΟΙ	ΦΕΚ614/Δ/30-10-1990	172,51	3	31/10/2005	Πάνω από δεκαπέντε (15) έτη από την έγκριση του ρυμοτομικού σχεδίου, με το οποίο αυτή επιβλήθηκε το 1990	1	Ο χώρος ανήκει στο Ελληνικό Δημόσιο και δεν τίθεται ζήτημα άμεσης άρσης απαλλοτρίωσης	0	15039ΕΚ19138	ΕΛΛΗΝΙΚΟ ΔΗΜΟΣΙΟ
5	65	-1	Βάρδα	ΕΛΕΥΘΕΡΟΙ ΧΩΡΟΙ - ΑΣΤΙΚΟ ΠΡΑΣΙΝΟ	ΕΛΕΥΘΕΡΟΙ ΚΟΙΝΟΧΡΗΣΤΟΙ ΧΩΡΟΙ	ΦΕΚ364/Α/18-10-1926_ΦΕΚ308/Α/06-11-1953_ΦΕΚ588/Δ/24-06-	821,05	3	25/06/2002	Πάνω από δεκαπέντε (15) έτη από την έγκριση του ρυμοτομικού σχεδίου, με το οποίο αυτή επιβλήθηκε το 1987	3	Ο χώρος ανήκει κατά 50% σε Πιστωτικά Ιδρύματα και μπορεί να προγραμματιστεί γρήγορα η απαλλοτρίωσή του	0	150390447001_150390447002_150390447003_150390447004_150390447005_150390447006	ΙΔΙΩΤΗΣ
10	62	-1	Βάρδα	ΚΟΙΝΩΦΕΛΕΙΣ ΕΞΥΠΗΡΕΤΗΣΕΙΣ	ΧΩΡΟΙ ΣΥΝΑΘΡΟΙΣΗΣ ΚΟΙΝΟΥ_ΙΕΡΟΣ ΝΑΟΣ	ΦΕΚ364/Α/18-10-1926_ΦΕΚ614/Δ/30-10-1990	3746,01	3	31/10/2005	Πάνω από δεκαπέντε (15) έτη από την έγκριση του ρυμοτομικού σχεδίου, με το οποίο αυτή επιβλήθηκε το 1990	2	Υπάρχει σχετική πρόβλεψη από το ισχύον Γ.Π.Σ.	0	150390540001_150390540002_150390540003_150390540004_150390540005_150390540006_150390540007_150390540008_150390540009_150390540010_150390540011_150390540013_150390540015_150390540016_150390540017_150390540018_150390540019_150390540020_150390540022	ΙΔΙΩΤΗΣ
17	26	-1	Βάρδα	ΕΛΕΥΘΕΡΟΙ ΧΩΡΟΙ - ΑΣΤΙΚΟ ΠΡΑΣΙΝΟ	ΕΛΕΥΘΕΡΟΙ ΚΟΙΝΟΧΡΗΣΤΟΙ ΧΩΡΟΙ	ΦΕΚ614/Δ/30-10-1990_ΦΕΚ1088/Δ/09-12-2002	840,24	3	10/12/2017	Πάνω από δεκαπέντε (15) έτη από την έγκριση του ρυμοτομικού σχεδίου, με το οποίο αυτή επιβλήθηκε το 2002	2	Υπάρχει σχετική πρόβλεψη από το ισχύον Γ.Π.Σ.	0	150390532011_150390532012_150390532013_150390532014	ΙΔΙΩΤΗΣ
24	11	-1	Νέα Μανωλάδα	ΚΟΙΝΩΦΕΛΕΙΣ ΕΞΥΠΗΡΕΤΗΣΕΙΣ	ΧΩΡΟΙ ΣΥΝΑΘΡΟΙΣΗΣ ΚΟΙΝΟΥ_ΙΕΡΟΣ ΝΑΟΣ	ΦΕΚ1/Α/03-01-1939	1357,99	3	04/01/1954	Πάνω από δεκαπέντε (15) έτη από την έγκριση του ρυμοτομικού σχεδίου, με το οποίο αυτή επιβλήθηκε το 1939	1	Ο χώρος ανήκει σε Ι. Ναό και δεν τίθεται ζήτημα άμεσης άρσης απαλλοτρίωσης	0	151490112001	ΙΕΡΟΣ ΝΑΟΣ ΑΓΙΟΥ ΓΕΩΡΓΙΟΥ
26	134	-1	Βάρδα	ΚΟΙΝΩΦΕΛΕΙΣ ΕΞΥΠΗΡΕΤΗΣΕΙΣ	ΚΤΗΡΙΑ ΠΡΩΤΟΒΑΘΜΙΑΣ ΕΚΠΑΙΔΕΥΣΗΣ_ΔΗΜΟΤΙΚΟ ΣΧΟΛΕΙΟ	ΦΕΚ614/Δ/30-10-1990	9090,53	3	31/10/2005	Πάνω από δεκαπέντε (15) έτη από την έγκριση του ρυμοτομικού σχεδίου, με το οποίο αυτή επιβλήθηκε το 1990	5	Ο χώρος ανήκει σε Εταιρεία του Ελληνικού Δημοσίου και μπορεί άμεσα να αποκτηθεί από τον Δήμο	0	150391948001	ΚΤ.ΥΠ. Α.Ε.
27	34	-1	Βάρδα	ΚΟΙΝΩΦΕΛΕΙΣ ΕΞΥΠΗΡΕΤΗΣΕΙΣ	ΚΤΗΡΙΑ ΠΕΡΙΘΑΛΨΗΣ_ΚΕΝΤΡΟ ΥΓΕΙΑΣ	ΦΕΚ364/Α/18-10-1926_ΦΕΚ1384/Δ/30-12-1994	2170,77	3	31/12/2009	Πάνω από δεκαπέντε (15) έτη από την έγκριση του ρυμοτομικού σχεδίου, με το οποίο αυτή επιβλήθηκε το 1994	1	Ο χώρος ανήκει στο Ελληνικό Δημόσιο και δεν τίθεται ζήτημα άμεσης άρσης απαλλοτρίωσης	0	150390541001	ΕΛΛΗΝΙΚΟ ΔΗΜΟΣΙΟ
33	50	-1	Νέα Μανωλάδα	ΚΟΙΝΩΦΕΛΕΙΣ ΕΞΥΠΗΡΕΤΗΣΕΙΣ	ΑΘΛΗΤΙΚΕΣ ΕΓΚΑΤΑΣΤΑΣΕΙΣ	ΦΕΚ95/Δ/06-05-1971	14397,36	3	07/05/1986	Πάνω από δεκαπέντε (15) έτη από την έγκριση του ρυμοτομικού σχεδίου, με το οποίο αυτή επιβλήθηκε το 1971	1	Ο χώρος ανήκει στον Δήμο και σε Ι. Ναό και δεν τίθεται ζήτημα άμεσης άρσης απαλλοτρίωσης	0	151490607004_15149ΕΚ00012_151490607001	ΔΗΜΟΣ_ΙΕΡΟΣ ΝΑΟΣ ΑΓΙΟΥ ΠΕΤΡΟΥ
36	86	-1	Βάρδα	ΚΟΙΝΩΦΕΛΕΙΣ ΕΞΥΠΗΡΕΤΗΣΕΙΣ	ΧΩΡΟΙ ΣΥΝΑΘΡΟΙΣΗΣ ΚΟΙΝΟΥ_ΙΕΡΟΣ ΝΑΟΣ_ΠΛΑΤΕΙΑ	ΦΕΚ364/Α/18-10-1926_ΦΕΚ614/Δ/30-10-1990	822,12	3	31/10/2005	Πάνω από δεκαπέντε (15) έτη από την έγκριση του ρυμοτομικού σχεδίου, με το οποίο αυτή επιβλήθηκε το 1990	1	Ο χώρος ανήκει σε Ι. Ναό και δεν τίθεται ζήτημα άμεσης άρσης απαλλοτρίωσης	0	150390599001	ΙΕΡΟΣ ΝΑΟΣ ΑΓΙΑΣ ΤΡΙΑΔΟΣ ΒΑΡΔΑΣ
37	44	-1	Νέα Μανωλάδα	ΚΟΙΝΩΦΕΛΕΙΣ ΕΞΥΠΗΡΕΤΗΣΕΙΣ	ΧΩΡΟΙ ΣΥΝΑΘΡΟΙΣΗΣ ΚΟΙΝΟΥ_ΙΕΡΟΣ ΝΑΟΣ	ΦΕΚ95/Δ/06-05-1971	1075,05	3	07/05/1986	Πάνω από δεκαπέντε (15) έτη από την έγκριση του ρυμοτομικού σχεδίου, με το οποίο αυτή επιβλήθηκε το 1971	1	Ο χώρος ανήκει σε Ι. Ναό και δεν τίθεται ζήτημα άμεσης άρσης απαλλοτρίωσης	0	151490415001	ΙΕΡΟΣ ΝΑΟΣ ΑΓΙΟΥ ΝΙΚΟΛΑΟΥ

Β.1.2.δ - ΚΟΙΝΟΧΡΗΣΤΟΙ ΚΑΙ ΚΟΙΝΩΦΕΛΕΙΣ ΧΩΡΟΙ Δ/Ε ΛΕΧΑΙΝΩΝ ΠΟΥ ΔΕΝ ΕΧΟΥΝ ΑΚΟΜΗ ΑΠΑΛΛΟΤΡΙΩΘΕΙ

Α/Α	Ο.Τ.	ΠΟΛΕΟΔΟΜΙΚΟΣ ΤΟΜΕΑΣ	ΠΟΛΕΟΔΟΜΙΚΗ ΕΝΟΤΗΤΑ	ΓΕΝΙΚΗ ΧΡΗΣΗ ΓΗΣ	ΕΙΔΙΚΗ ΧΡΗΣΗ ΓΗΣ	Φ.Ε.Κ. ΕΓΚΡΙΣΗΣ	ΕΜΒΑΔΟΝ (τ.μ.)	ΚΑΤΗΓΟΡΙΟΠΟΙΗΣΗ ΜΗ ΑΠΑΛΛΟΤΡΙΩΣΗΣ	ΗΜΕΡΟΜΗΝΙΑ ΣΥΜΒΑΝΤΟΣ	ΠΕΡΙΓΡΑΦΗ ΣΥΜΒΑΝΤΟΣ	ΙΕΡΑΡΧΗΣΗ	ΤΕΚΜΗΡΙΩΣΗ ΙΕΡΑΡΧΗΣΗΣ	ΠΛΗΘΟΣ ΕΠΙΒΟΛΩΝ	ΚΑΕΚ	ΙΔΙΟΚΤΗΣΙΑΚΟ ΚΑΘΕΣΤΩΣ
2	-	-1	Λεχαινά	ΚΟΙΝΩΦΕΛΕΙΣ ΕΞΥΠΗΡΕΤΗΣΕΙΣ	ΚΤΗΡΙΑ ΠΕΡΙΘΑΛΨΗΣ_ΝΟΣΟΚΟΜΕΙΟ	ΦΕΚ868/Δ/01-12-1999	10215,49	3	02/12/2014	Πάνω από δεκαπέντε (15) έτη από την έγκριση του ρυμοτομικού σχεδίου, με το οποίο αυτή επιβλήθηκε το 1999	1	Ο χώρος ανήκει στην Ιερά Μητρόπολη και δεν τίθεται ζήτημα άμεσης άρσης απαλλοτρίωσης	0	151233719001	ΙΕΡΑ ΜΗΤΡΟΠΟΛΗ ΗΛΕΙΑΣ
4	-	-1	Λεχαινά	ΚΟΙΝΩΦΕΛΕΙΣ ΕΞΥΠΗΡΕΤΗΣΕΙΣ	ΚΟΙΝΩΦΕΛΕΙΣ ΛΕΙΤΟΥΡΓΙΕΣ	ΦΕΚ868/Δ/01-12-1999	16085,13	3	02/12/2014	Πάνω από δεκαπέντε (15) έτη από την έγκριση του ρυμοτομικού σχεδίου, με το οποίο αυτή επιβλήθηκε το 1999	1	Ο χώρος ανήκει στην ΑΔΜΗΕ Α.Ε. και δεν τίθεται ζήτημα άμεσης άρσης απαλλοτρίωσης	0	151233720001	ΑΔΜΗΕ Α.Ε.
6	-	-1	Λεχαινά	ΕΛΕΥΘΕΡΟΙ ΧΩΡΟΙ - ΑΣΤΙΚΟ ΠΡΑΣΙΝΟ	ΕΛΕΥΘΕΡΟΙ ΚΟΙΝΟΧΡΗΣΤΟΙ ΧΩΡΟΙ	ΦΕΚ868/Δ/01-12-1999	1255,12	3	02/12/2014	Πάνω από δεκαπέντε (15) έτη από την έγκριση του ρυμοτομικού σχεδίου, με το οποίο αυτή επιβλήθηκε το 1999	4	Ο χώρος μπορεί σχετικά άμεσα να αποκτηθεί μετά την εκπόνηση της προβλεπόμενης Π.Ε.	0	151233628001_151233601011	ΔΗΜΟΣ_ΙΔΙΩΤΗΣ
12	-	-1	Λεχαινά	ΚΟΙΝΩΦΕΛΕΙΣ ΕΞΥΠΗΡΕΤΗΣΕΙΣ	ΚΤΗΡΙΑ ΚΟΙΝΩΝΙΚΗΣ ΠΡΟΝΟΙΑΣ_ΒΡΕΦΟΝΗΠΙΑΚΟΣ ΣΤΑΘΜΟΣ	ΦΕΚ868/Δ/01-12-1999	1259,00	3	02/12/2014	Πάνω από δεκαπέντε (15) έτη από την έγκριση του ρυμοτομικού σχεδίου, με το οποίο αυτή επιβλήθηκε το 1999	4	Ο χώρος μπορεί σχετικά άμεσα να αποκτηθεί μετά την εκπόνηση της προβλεπόμενης Π.Ε.	0	151233603001	ΙΔΙΩΤΗΣ
18	-	-1	Λεχαινά	ΕΛΕΥΘΕΡΟΙ ΧΩΡΟΙ - ΑΣΤΙΚΟ ΠΡΑΣΙΝΟ	ΕΛΕΥΘΕΡΟΙ ΚΟΙΝΟΧΡΗΣΤΟΙ ΧΩΡΟΙ	ΦΕΚ122/Γ/23-10-1895_ΦΕΚ868/Δ/01-12-1999	999,51	3	02/12/2014	Πάνω από δεκαπέντε (15) έτη από την έγκριση του ρυμοτομικού σχεδίου, με το οποίο αυτή επιβλήθηκε το 1999	4	Ο χώρος μπορεί να αποκτηθεί σχετικά άμεσα μετά την απαιτούμενη πράξη Αναλογισμού - Αποζημίωσης	0	151233620001_151233603018_151233603022	ΔΗΜΟΣ_ΙΔΙΩΤΗΣ
28	-	-1	Λεχαινά	ΚΟΙΝΩΦΕΛΕΙΣ ΕΞΥΠΗΡΕΤΗΣΕΙΣ	ΧΩΡΟΙ ΣΥΝΑΘΡΟΙΣΗΣ ΚΟΙΝΟΥ_ΙΕΡΟΣ ΝΑΟΣ	ΦΕΚ122/Γ/23-10-1895	442,12	3	24/10/1910	Πάνω από δεκαπέντε (15) έτη από την έγκριση του ρυμοτομικού σχεδίου, με το οποίο αυτή επιβλήθηκε το 1895	1	Ο χώρος ανήκει σε Ιερό Ναό και δεν τίθεται ζήτημα άμεσης άρσης απαλλοτρίωσης	0	151233521001	ΙΕΡΟΣ ΝΑΟΣ ΑΓΙΟΥ ΔΗΜΗΤΡΙΟΥ
29	-	-1	Λεχαινά	ΕΛΕΥΘΕΡΟΙ ΧΩΡΟΙ - ΑΣΤΙΚΟ ΠΡΑΣΙΝΟ	ΕΛΕΥΘΕΡΟΙ ΚΟΙΝΟΧΡΗΣΤΟΙ ΧΩΡΟΙ	ΦΕΚ868/Δ/01-12-1999	1666,80	3	02/12/2014	Πάνω από δεκαπέντε (15) έτη από την έγκριση του ρυμοτομικού σχεδίου, με το οποίο αυτή επιβλήθηκε το 1999	3	Ο χώρος μπορεί σχετικά άμεσα να αποκτηθεί μετά την εκπόνηση της προβλεπόμενης Π.Ε.	0	151233823001	ΙΔΙΩΤΗΣ
32	-	-1	Λεχαινά	ΚΟΙΝΩΦΕΛΕΙΣ ΕΞΥΠΗΡΕΤΗΣΕΙΣ	ΧΩΡΟΙ ΣΥΝΑΘΡΟΙΣΗΣ ΚΟΙΝΟΥ_ΙΕΡΟΣ ΝΑΟΣ	ΦΕΚ122/Γ/23-10-1895	333,21	3	24/10/1910	Πάνω από δεκαπέντε (15) έτη από την έγκριση του ρυμοτομικού σχεδίου, με το οποίο αυτή επιβλήθηκε το 1895	1	Ο χώρος ανήκει σε Ιερό Ναό και δεν τίθεται ζήτημα άμεσης άρσης απαλλοτρίωσης	0	151233419001	ΙΕΡΟΣ ΝΑΟΣ ΕΙΣΟΔΙΩΝ ΘΕΟΤΟΚΟΥ
37	-	-1	Λεχαινά	ΕΛΕΥΘΕΡΟΙ ΧΩΡΟΙ - ΑΣΤΙΚΟ ΠΡΑΣΙΝΟ	ΕΛΕΥΘΕΡΟΙ ΚΟΙΝΟΧΡΗΣΤΟΙ ΧΩΡΟΙ	ΦΕΚ122/Γ/23-10-1895_ΦΕΚ868/Δ/01-12-1999	531,85	3	02/12/2014	Πάνω από δεκαπέντε (15) έτη από την έγκριση του ρυμοτομικού σχεδίου, με το οποίο αυτή επιβλήθηκε το 1999	3	Ο χώρος μπορεί σχετικά άμεσα να αποκτηθεί μετά την εκπόνηση της προβλεπόμενης Π.Ε.	0	151233329004	ΙΔΙΩΤΗΣ
45	-	-1	Λεχαινά	ΕΛΕΥΘΕΡΟΙ ΧΩΡΟΙ - ΑΣΤΙΚΟ ΠΡΑΣΙΝΟ	ΕΛΕΥΘΕΡΟΙ ΚΟΙΝΟΧΡΗΣΤΟΙ ΧΩΡΟΙ	ΦΕΚ122/Γ/23-10-1895_ΦΕΚ337/Δ/10-05-2001	507,51	3	11/05/2016	Πάνω από δεκαπέντε (15) έτη από την έγκριση του ρυμοτομικού σχεδίου, με το οποίο αυτή επιβλήθηκε το 2001	1	Ο χώρος ανήκει σε Ιερό Ναό και δεν τίθεται ζήτημα άμεσης άρσης απαλλοτρίωσης	0	151233416011	ΙΕΡΟΣ ΝΑΟΣ ΕΙΣΟΔΙΩΝ ΘΕΟΤΟΚΟΥ
46	-	-1	Λεχαινά	ΕΛΕΥΘΕΡΟΙ ΧΩΡΟΙ - ΑΣΤΙΚΟ ΠΡΑΣΙΝΟ	ΕΛΕΥΘΕΡΟΙ ΚΟΙΝΟΧΡΗΣΤΟΙ ΧΩΡΟΙ	ΦΕΚ122/Γ/23-10-1895_ΦΕΚ868/Δ/01-12-1999	549,66	3	02/12/2014	Πάνω από δεκαπέντε (15) έτη από την έγκριση του ρυμοτομικού σχεδίου, με το οποίο αυτή επιβλήθηκε το 1999	3	Ο χώρος μπορεί σχετικά άμεσα να αποκτηθεί μετά την εκπόνηση της προβλεπόμενης Π.Ε.	0	15123ΕΚ00018_151233415009_151233415011	ΕΛΛΗΝΙΚΟ ΔΗΜΟΣΙΟ_ΙΔΙΩΤΗΣ
47	-	-1	Λεχαινά	ΕΛΕΥΘΕΡΟΙ ΧΩΡΟΙ - ΑΣΤΙΚΟ ΠΡΑΣΙΝΟ	ΕΛΕΥΘΕΡΟΙ ΚΟΙΝΟΧΡΗΣΤΟΙ ΧΩΡΟΙ	ΦΕΚ122/Γ/23-10-1895_ΦΕΚ868/Δ/01-12-1999	221,02	3	02/12/2014	Πάνω από δεκαπέντε (15) έτη από την έγκριση του ρυμοτομικού σχεδίου, με το οποίο αυτή επιβλήθηκε το 1999	3	Ο χώρος μπορεί σχετικά άμεσα να αποκτηθεί μετά την εκπόνηση της προβλεπόμενης Π.Ε.	0	151233415001_151233415002_151233415009	ΙΔΙΩΤΗΣ
48	-	-1	Λεχαινά	ΕΛΕΥΘΕΡΟΙ ΧΩΡΟΙ - ΑΣΤΙΚΟ ΠΡΑΣΙΝΟ	ΕΛΕΥΘΕΡΟΙ ΚΟΙΝΟΧΡΗΣΤΟΙ ΧΩΡΟΙ	ΦΕΚ868/Δ/01-12-1999	254,08	3	02/12/2014	Πάνω από δεκαπέντε (15) έτη από την έγκριση του ρυμοτομικού σχεδίου, με το οποίο αυτή επιβλήθηκε το 1999	1	Ο χώρος ανήκει στο Ελληνικό Δημόσιο και δεν τίθεται ζήτημα άμεσης άρσης απαλλοτρίωσης	0	15123ΕΚ00018	ΕΛΛΗΝΙΚΟ ΔΗΜΟΣΙΟ